

# STRATEGICKÝ PLÁN ROZVOJE MĚSTA ČESKÝ KRUMLOV



PROFIL MĚSTA

ANALYTICKÁ ČÁST



## OBSAH

<b>1. Úvod</b> .....	<b>4</b>
<b>2. Město Český Krumlov</b> .....	<b>6</b>
2.1 Forma organizace, předmět činnosti .....	6
Základní charakteristiky města .....	6
2.2 Městský úřad .....	8
2.3 Historie města.....	8
2.3.1 Název města.....	8
2.3.2 Krátká historie města .....	9
2.4 Poloha .....	10
2.5 Fyzicko-geografické podmínky .....	11
2.5.1 Klimatologie.....	12
2.5.2 Hydrologie.....	13
2.5.3 Geologie a pedologie .....	15
2.5.4. Lesy .....	15
<b>3. Administrativní význam města Český Krumlov</b> .....	<b>16</b>
3.1 Jihočeský kraj .....	16
3.2 Okres Český Krumlov .....	18
3.3 Správní obvod obce s rozšířenou působností .....	19
3.4 Správní obvod obce s pověřeným obecním úřadem.....	19
3.5 Mikroregiony.....	19
3.6 Svaz měst a obcí .....	20
3.7 Místní akční skupiny .....	21
3.8 Euroregiony .....	21
<b>4. Obyvatelstvo</b> .....	<b>21</b>
4.1 Demografický vývoj .....	21
4.2 Věková struktura.....	23
4.3 Vzdělanostní struktura .....	24
4.4 Rodinný stav.....	25
4.5 Náboženská struktura .....	26
4.6 Národnostní struktura .....	26
4.7 Obyvatelstvo podle státního občanství .....	27
4.8 Dojíždka do zaměstnání.....	27
4.9 Kriminalita.....	28
<b>5. Bydlení</b> .....	<b>30</b>
5.1 Vývoj počtu domů .....	30
5.2 Domovní fond .....	31
5.3 Bytový fond .....	32
5.4 Struktura domácností.....	33
<b>6. Ekonomika města</b> .....	<b>34</b>
6.1 Ekonomická struktura .....	34
6.2 Nezaměstnanost.....	36
6.3 Hospodaření města .....	41
6.3.1 Příjmy města .....	42
6.3.2 Výdaje města.....	42
<b>7. Občanská vybavenost</b> .....	<b>43</b>
7.1 Školství ve městě .....	43
7.1.1 Předškolní vzdělávání .....	43
7.1.2 Základní vzdělávání .....	44
7.1.3 Střední a učňovské vzdělávání.....	45
7.1.4 Vysokoškolské vzdělávání .....	46
7.1.5 Ostatní vzdělávací instituce ve městě .....	46
7.2 Zdravotnická zařízení a péče .....	46
7.3 Sociální zařízení a péče .....	49
7.3.1 Komunitní plánování .....	49

7.3.2 Poskytovatelé sociálních služeb.....	51
7.4 Sport.....	54
<b>8. Kultura .....</b>	<b>55</b>
8.1 Kultura .....	55
8.1.1 Kulturní zařízení .....	56
8.1.2 Kulturní akce .....	58
<b>9. Cestovní ruch a vnější vztahy .....</b>	<b>59</b>
9.1 Statistiky cestovního ruchu .....	61
9.2 Státní hrad a zámek Český Krumlov a kulturní památky v regionu .....	64
9.3 Kulturní památky.....	65
9.4 Vnější vztahy .....	66
9.4.1 Členství města ve sdruženích a organizacích.....	66
9.4.2 Partnerství a mezinárodní spolupráce města Český Krumlov .....	67
<b>10. Doprava.....</b>	<b>69</b>
10.1 Silniční doprava.....	69
10.1.1 Silniční síť.....	69
10.1.2 Místní komunikace .....	70
10.1.3 Intenzita dopravy .....	71
10.1.4 Statická doprava - parkování.....	71
10.2 Železniční doprava .....	72
10.3 Letecká doprava .....	73
10.4 Cyklistická doprava .....	73
10.5 Dopravní obslužnost.....	74
10.5.1 Veřejná železniční doprava.....	74
10.5.2. Veřejná autobusová doprava .....	75
10.5.3. Městská hromadná doprava.....	76
<b>11. Technická infrastruktura .....</b>	<b>76</b>
11.1 Zásobování vodou .....	76
11.1.1 Vodovodní síť .....	76
11.2 Zásobování elektrickou energií.....	77
11.3 Zásobování plynem .....	77
11.4 Zásobování teplem.....	78
11.5 Telekomunikace.....	78
<b>12. Životní prostředí.....</b>	<b>78</b>
12.1 Pozemkový fond .....	79
12.2 Ochrana přírody .....	79
12.2.1 CHKO Blanský les .....	80
12.3 Kvalita ovzduší .....	81
12.3.1 Zdroje znečištění .....	83
12.4 Hluk.....	84
12.5 Radonové riziko.....	85
12.6 Kvalita vody .....	86
12.7 Protipovodňová opatření.....	87
12.8 Odpadové hospodářství .....	87
<b>13. Přílohy.....</b>	<b>89</b>
Příloha č. 1 .....	89
Příloha č. 2 .....	90
Příloha č. 3 .....	91

## 1. Úvod

Jedním z důležitých kroků při přípravě rozvojových dokumentů města je analýza výchozího stavu. Dokument Profil města poskytuje ucelený přehled o jednotlivých složkách života města. Obsahuje mimo jiné komplexní údaje o obyvatelstvu, pracovní síle, zaměstnanosti, bydlení, místní ekonomice a hospodaření města, infrastruktuře, životním prostředí, kvalitě života v obci a mnoha dalších.

Při tvorbě Profilu města jsme vycházeli z dostupných a nejnovějších údajů poskytnutých pracovníky městského úřadu, Českým statistickým úřadem, Úřadem práce, správci sítí a dalšími úřady a institucemi v obci, včetně soukromých subjektů a dotazníkového šetření. Protože celá řada dat je velmi „živých“, je pochopitelné, že Profil města nemůže být statickým materiálem.

Profil města je jedním z dílčích dokumentů celkového aktualizovaného Strategického plánu města Český Krumlov.

Uvítáme další náměty na zpřesnění nebo doplnění dat a informací v Profilu města. Věříme, že svým zaměřením a širí záběru se stane cenným informačním zdrojem pro občany, investory vstupující do města i pro širokou veřejnost.

Bližší informace k rozvojovým dokumentům obce jsou k dispozici na [www.ckrumlov.cz](http://www.ckrumlov.cz), v sekci Občan – Strategické plánování, nebo přímo na Městském úřadě Český Krumlov, oddělení strategického rozvoje.

### Seznam použitých zkratk:

ARO	Anesteziologicko-resuscitační oddělení
ATÚ	Automatická telefonní ústředna
CD	Cenzová domácnost
CRR	Centrum pro regionální rozvoj České republiky
ČB	České Budějovice
ČČK	Český červený kříž
ČHMÚ	Český hydrometeorologický ústav
ČHP	Číslo hydrologického pořadí
ČK	Český Krumlov
ČOV	Čistírna odpadních vod
ČR	Česká republika
ČSÚ	Český statistický úřad
DDM	Dům dětí a mládeže
DN	Diameter nominal (jmenovitý průměr)
DPS	Dům s pečovatelskou službou
EAO	Ekonomicky aktivní obyvatelstvo
EEG	Elektroencefalografie
EU	Evropská unie
HD	Hospodařící domácnost
HZS	Hasičský záchranný sbor
CHKO	Chráněna krajinná oblast
JIP	Jednotka intenzivní péče
JIRP	Jednotka intenzivní a resuscitační péče
k.ú.	Katastrální území
KPSS	Komunitní plán sociálních služeb
LDN	Léčebna dlouhodobě nemocných
LHC	Lesní hospodářský celek
MěÚ	Městský úřad
MPR	Městská památková rezervace
NO <sub>2</sub>	Oxid dusičitý

NO <sub>3</sub>	Dusičnany (dusičnanový anion)
NPR	Národní přírodní rezervace
NUTS	Nomenclature des Unites Territoriales Statistique (statistické územní jednotky Evropské Unie)
OPVZ	Ochranné pásmo vodních zdrojů
ORP	Obec s rozšířenou působností
PLO	Přírodní lesní oblast
PM <sub>10</sub>	Polétavý prach, prašný aerosol
POH	Plán odpadového hospodářství
RTG	Rentgen (rentgenové pracoviště)
SHS ČMS	Sdružení historických sídel Čech, Moravy a Slezska
SLDB	Sčítání lidí, domů a bytů
SMOJK	Svaz měst a obcí Jihočeského kraje
SO <sub>2</sub>	Oxid siřičitý
SSP	Státní sociální podpora
STL	Středotlaký
UNESCO	United Nations Educational, Scientific and Cultural Organization
ÚSO	Úplné střední odborné vzdělání s maturitou
ÚSV	Úplné střední vzdělání
VSJČ	Vodárenská soustava Jižní Čechy
VTL RS	Vysokotlaková regulační stanice
VTL	Vysokotlaký
VZS	Vodní záchranná služba
ZÚ	Záplavové území

## 2. Město Český Krumlov

### 2.1 Forma organizace, předmět činnosti

Město Český Krumlov je, dle zákona č. 128/2000 Sb. v platném znění, základním územně samosprávným celkem s právní subjektivitou a vlastním majetkem. Je samostatnou účetní jednotkou, jež vede podvojný účetnictví v souladu s Opatřením Ministerstva financí ČR, kterým se stanoví účtová osnova a postupy účtování pro územní samosprávné celky. Příjmy a výdaje jsou sledovány odděleně, v povinném členění podle platné rozpočtové skladby. Hospodaření s rozpočtovými prostředky města je zajišťováno v působnosti a odpovědnosti jednotlivých odborů Městského úřadu Český Krumlov (členění dle rozpočtových oddílů).

#### Základní charakteristiky města

- |                                     |          |
|-------------------------------------|----------|
| • Celková rozloha                   | 2 216 ha |
| • Počet katastrů                    | 6        |
| • Počet územně-technických jednotek | 6        |
| • Počet částí obce                  | 10       |

#### Město se administrativně člení na následujících deset částí:

Domoradice, Horní Brána, Latrán, Nádražní Předměstí, Nové Dobrkovice, Nové Spolí, Plešivec, Slupenec, Vnitřní Město a Vyšný.

#### Symboly města



Velký znak města



Prapor města



Logo města

„Představitelé města Český Krumlov mohou poskytnout záštitu nad zvláště důležitými a mimořádně prospěšnými společenskými, kulturními, sportovními, vzdělávacími a dalšími všeobecně prospěšnými akcemi, které jsou konány na území města Český Krumlov.“<sup>1</sup>

Město Český Krumlov je zřizovatelem těchto příspěvkových organizací: čtyř základních škol, sedmi mateřských škol, dále dvou organizačních složek (Domov pro matky s dětmi a Dům na půl cesty). Město je zakladatelem obecně prospěšných společností:

- Domy s pečovatelskou službou o.p.s., jejichž hlavním zaměřením je správa domů s pečovatelskou službou a zajišťování terénní pečovatelské služby na území města,
- PRO - SPORT ČK o.p.s., zaměřující se na rozvoj sportovních činností ve městě,
- Centrum pro pomoc dětem a mládeži o.p.s., poskytuje informace a poradenskou činnost,
- MĚSTSKÉ DIVADLO ČESKÝ KRUMLOV o.p.s., hlavním posláním společnosti je pořádání divadelních a jiných představení.

Zařízením Města Český Krumlov je Městská knihovna v Českém Krumlově, která zahrnuje ústřední knihovnu v ulici Horní 155 a dále dvě pobočky na sídlišti Plešivec a Mír.

Město Český Krumlov je 100% vlastníkem společností:

- Služby města Český Krumlov s.r.o., které zajišťují čistotu a údržbu komunikací, odpadové hospodářství, spravují veřejné osvětlení, udržují městskou zeleň,
- ČESKOKRUMLOVSKÝ ROZVOJOVÝ FOND, spol. s r.o., „cílem jeho založení bylo prostřednictvím samostatného podnikatelského subjektu zajistit kvalitní opravy a rekonstrukce historicky cenných objektů, nalézt a zajistit optimální funkční i ekonomické využití nemovitostí v souladu s cíli rozvoje města. Dalším úkolem fondu je přivést do města a regionu kvalitní domácí a zahraniční investory.“<sup>2</sup>
- Za účelem obhospodařování lesního majetku města byl založen podnikatelský subjekt Lesy města Český Krumlov, s.r.o.

Město má řádně zvolené zastupitelstvo a jako výkonný orgán zde působí rada města. Ze 23 zastupitelů byl zvolen starosta a místostarostka. Zastupitelstvo města Český Krumlov se schází 11krát ročně a sedmičlenná Rada města Český Krumlov jedenkrát týdně vyjma období prázdnin. Zastupitelstvo zřizuje jako své iniciativní a kontrolní orgány Výbory. Rada může zřídit jako své iniciativní a poradní orgány komise.

#### **Výbory zastupitelstva**

- Finanční výbor
- Kontrolní výbor

#### **Komise rady**

- Komise pro strategický rozvoj
- Komise pro územní plán, majetek a investice
- Komise dopravní
- Komise ekonomická
- Komise pro školství a vzdělávání
- Komise sociální
- Komise pro sport a tělovýchovu
- Komise pro životní prostředí
- Komise kulturní

---

<sup>1</sup> Pravidla pro udělování záštity představitelů města Český Krumlov, [online] [cit. 4. 9. 2008] dostupný z: [http://obcan.ckrumlov.info/docs/dokumenty/kancelar\\_starosty/zastita/pravidla.doc](http://obcan.ckrumlov.info/docs/dokumenty/kancelar_starosty/zastita/pravidla.doc)

<sup>2</sup> Městské organizace, [online] [cit. 4. 9. 2008] dostupný z: <http://obcan.ckrumlov.info/docs/cz/20050222105513.xml>

- Komise pro cestovní ruch
- Komise pro podporu a rozvoj podnikání

## 2.2 Městský úřad

Působnost úřadu je vymezena platným organizačním řádem následovně:

- „V oblasti samostatné působnosti obce úřad:
  - a) plní úkoly, které mu uložilo Zastupitelstvo města Český Krumlov nebo Rada města Český Krumlov,
  - b) pomáhá výborům Zastupitelstva města a komisím Rady města v jejich činnosti, a to v souladu s jednacími řády těchto orgánů.
- V oblasti přenesené působnosti obce vykonává úřad státní správu:
  - a) v základním rozsahu s výjimkou věcí, které patří do působnosti jiného orgánu města,
  - b) v rozsahu pověřeného obecního úřadu, přičemž správní obvod obce s pověřeným obecním úřadem je vymezen územím obcí Bohdalovice, Brloh, Český Krumlov, Dolní Třebonín, Holubov, Hořice na Šumavě, Chlumeč, Chvalšiny, Kájov, Křemže, Mirkovice, Mojné, Nová Ves, Přídolí, Přísečná, Srnín, Světlík, Větřní, Věžovatá Pláně, Zlatá Koruna, Zubčice,
  - c) v rozsahu obecního úřadu obce s rozšířenou působností, přičemž správní obvod obce s rozšířenou působností je vymezen územím obcí Bohdalovice, Brloh, Černá v Pošumaví, Český Krumlov, Dolní Třebonín, Frymburk, Holubov, Horní Planá, Hořice na Šumavě, Chlumeč, Chvalšiny, Kájov, Křemže, Lipno nad Vltavou, Loučovice, Malšín, Mirkovice, Mojné, Nová Ves, Přední Výtoň, Přídolí, Přísečná, Rožmberk nad Vltavou, Srnín, Světlík, Větřní, Věžovatá Pláně, Vyšší Brod, Zlatá Koruna, Zubčice a územím vojenského újezdu Boletice.“<sup>3</sup>

Městský úřad je členěn do jedenácti odborů a čtyř samostatných oddělení, má celkem 135 pracovníků. Podrobnější informace o struktuře Městského úřadu jsou na následujícím obrázku.

## 2.3 Historie města

### 2.3.1 Název města

Jméno města bylo odvozeno z německého výrazu „Krumme Aue“, které znamená křivý luh, křivá louka. Německý název vypovídal o tvaru území - esovitých meandrech řeky Vltavy, na nichž se město rozkládá. V latinských písemnostech můžeme nalézt názvy jako Crumlovia nebo Crumlovium.

První písemná zmínka o městě pochází z roku 1253, v písemnosti je uváděno jako Chrumbenowe. Tato první písemná forma názvu se nachází na listině rakouského a štyrského vévody Otakara, budoucího českého krále Přemysla Otakara II. Tehdy už byl Krumlov sídlem Vítka z Krumlova, člena významného šlechtického rodu Vítkovců. Od poloviny 15. století bylo ve spojení s Krumlovem užíváno přízvisko Český.

<sup>3</sup> Organizační řád Městského úřadu Český Krumlov, čl. 2 [online] [cit. 31. 7. 2008] dostupný z: <http://obcan.ckrumlov.info/docs/dokumenty/orgrad.pdf>



### 2.3.2 Krátká historie města

Pravděpodobně nejstarší osídlení města pochází ze starší doby kamenné, paleolitu (70 000 - 50 000 let před naším letopočtem). K masovějšímu osídlení docházelo v době bronzové (1 500 let před naším letopočtem). Keltové zde sídlili v mladší době železné (cca od 400 let před naším letopočtem). Stopy po slovanském osídlení (kmeny Boleticů a Doudlebů) pocházejí ze 6. století našeho letopočtu.

Cesty podél břehů řeky Vltavy byly oblíbenými obchodními stezkami, které oživovaly z počátku tento region. V 9. století území patřilo českému knížecímu rodu Slavníkovců. Po vyvraždění Slavníkovců roku 995 knížecím rodem Přemyslovců předali vládnoucí Přemyslovci tuto oblast v léno Vítkovcům.

První část osídlení města vznikala spontánně pod krumlovským hradem, osídlili ji především lidé, jejichž existence byla spjata se zajišťováním hospodářského chodu hradu. Druhá část osídlení města probíhala v místech, kde dosud žádné sídliště nestálo, což umožnilo vznik náměstí v centru o čtvercovém půdorysu. Z rohů náměstí vybíhají ulice směřující k městským hradbám. Mezi obyvatelstvem byla již od počátku zastoupena jak česká, tak i německá národnost, o něco méně se vyskytovali i Italové. Z listiny Jindřicha I. z Rožmberka z roku 1309 pocházejí první písemné zmínky o skutečném městě.

Po vymření krumlovské větve Vítkovců roku 1302 si Jindřich z Rožmberka na králi vymohl právo převedení krumlovských panství na rod Rožmberků. Město i hrad za vlády rodu Rožmberků zaznamenaly největší rozkvět a byly hlavním sídlem rodu. Během jejich letité vlády se zde významně rozvíjela řemesla a obchod, stavěly se honosné měšťanské domy. Byly zbudovány masné krámy a pivovary. K roku 1376 mělo město již 96 domů.

Petr I. z Rožmberka byl prvním mužem soudobé české politiky a zároveň nejbohatším šlechticem země. V Krumlově založil kostel sv. Víta, špitál s kostelem sv. Jošta, na hradě nechal vystavět kapli sv. Jiří. Povolal do města klarisky a františkány, s dobrozdáním krále Jana Lucemburského usídlil roku 1334 ve městě také Židy. Byla jim zde vyhrazena ulice, a ti se pak jako komoří starali především o správu rožmberských financí. Petrovi synové působili v královských službách, jeho nejstarší syn Jindřich padl po boku Jana Lucemburského v bitvě u Kresčaku roku 1346.

Za vlády Oldřicha II. z Rožmberka došlo k největšímu územnímu rozmachu panství díky jeho obratné politice v době husitských válek. Oldřich II. nejdříve podporou husitského hnutí získal značné církevní majetky a po utišení husitských bouří konvertoval zpět na stranu katolické církve. Jeho dvůr v Krumlově se stal vyhlášeným útočištěm katolické inteligence a umělců vypuzených z Prahy.

Okolo roku 1420 došlo ke změně městské správy. V čele městské rady, již tvořilo dvanáct radních zvaných konšelé, stál purkmistr. Velice důležitou osobou byl i městský rychtář vykonávající policejní a soudní pravomoci. Společně s radou dvanácti konšelů působila ještě tzv. malá rada (členové nazýváni městskými staršími). Latrán, fungující jako samostatná městská část, měl vlastního rychtáře a své zastoupení v městské radě. Na správě města se podíleli pouze zámožní měšťané, chudší měšťané neměli možnost být zvoleni do městské rady ani do dalších správních funkcí.

V závěru 15. století město dostalo povolení ke konání pravidelných týdenních a výročních trhů. Krumlovští navázali obchody především s městy v Čechách a v Horním Rakousku.



Za vlády Viléma z Rožmberka Krumlov získal jeho četnými přestavbami renesanční ráz. V roce 1555 spojil městské části Latrán a Staré město v jeden správní celek, aby předešel četným sporům mezi jeho obyvateli o různá městská privilegia, například o právo vaření bílého pšeničného piva, jež bylo v té době velice poptávaným produktem. Spojení

městských částí předešlo i sporům o podílnictví správy placení příspěvků na vydržování fary, kostela, mostů, obecního pastýře a posla.

Posledním z rodu Rožmberků byl Petr Vok, který kvůli svým dluhům byl donucen postoupit roku 1601 Krumlov císaři Rudolfovi II. Habsburskému. V lednu 1611 město čelilo útoku pasovských vojsk, za třicetileté války bylo obsazeno císařskými vojsky a roku 1648 do města vpadli Švédové. Císař Ferdinand II. Habsburský udělil vládu nad městem roku 1622 štýrskému rodu Eggenberků za jejich oddanou finanční podporu v průběhu třicetileté války. Tento rod držel Krumlov do počátku 18. století a ve své poslední, třetí generaci, v osobnosti Jana Kristiána I. z Eggenberku výrazně ovlivnil vzhled města i zámku velkorysou stavební činností a značným kulturně-společenským děním.

Po vymření rodu Eggenberků nastupují na krumlovské panství jejich dědicové, rod Schwarzenberků. Za Josefa Adama ze Schwarzenberku se Krumlov stal opět předním šlechtickým sídlem ve střední Evropě.

Díky pozbytí významu Krumlova jako šlechtické rezidence se město ubránilo proměně v průmyslové centrum, a tak si ponechalo s malými obměnami svůj renesančně-barokní charakter dodnes.

V polovině 19. století mělo město asi 5 000 stálých obyvatel a Krumlov byl sídlem praporu pěšího vojska; v této době také ve městě došlo k rozkvětu průmyslu. Z tohoto období jsou záznamy o občasných národnostních třenicích mezi německým a českým obyvatelstvem. Po vyhlášení Československé republiky roku 1918 německá část obyvatelstva vyhlásila samostatnou šumavskou župu Böhmerwaldgau, která měla být součástí nového rakouského státu. Toto hnutí bylo vojensky potlačeno a Krumlov byl 28.11.1918 obsazen českou brannou mocí.

Roku 1920 byl výnosem Ministerstva vnitra dosavadní název města Krumlov nahrazen názvem Český Krumlov. Za druhé světové války nedošlo v Českém Krumlově k žádným významným bojům. Roku 1945 byl osvobozen americkými vojsky a následně došlo k odsunu obyvatelstva německé národnosti. V následujících letech nedocházelo ve městě k velkým investicím. Díky své poloze blízko rakouských hranic, nebyla pozornost státu příliš zaměřena do tohoto regionu a i proto město neprocházelo výraznými stavebními úpravami. V roce 1963 byl Český Krumlov vyhlášen městskou památkovou rezervací a od roku 1992 je zařazen na Seznam světového kulturního a přírodního dědictví UNESCO. Po roce 1989 se z „šedého“ města za pomoci velkých finančních investic do oprav památek stalo jedno z nejhezčích měst České republiky.

V srpnu roku 2002 bylo město Český Krumlov zasaženo velkou povodní. Bylo zaplaveno historické centrum města a byla způsobena řada rozsáhlých škod. Odstraňování následků povodně probíhalo za finančního příspěví vlády ČR a Evropské unie.

## 2.4 Poloha

Město Český Krumlov se nachází v jižní části Jihočeského kraje ve stejnojmenném okrese, který sousedí s Rakouskem. Vzdálenost od centra Jihočeského kraje, Českých Budějovic, je 26 km jihozápadním směrem. Město se nachází v přírodně i krajinářsky cenném prostoru - na březích řeky Vltavy, mezi Šumavou a Blanským lesem. V současnosti je město spádovým centrem této méně zalidněné oblasti.

Poloha:

- 48° 49' severní šířky
- 14° 20' východní délky
- nadmořská výška 492 m n. m.
- vzdálenost od Prahy 180 km
-

Páteří komunikační osou vedenou přes území města Český Krumlov je silnice I/39 s průběhem: Kamenný Újezd (I/3) - Český Krumlov - Horní Planá - Volary - Houžná (I/4). Tato silnice se v Kamenném Újezdě napojuje na I/3, která zprostředkovává vazby Praha - České Budějovice - Dolní Dvořiště - Wullowitz (Rakousko). Uvolnit kapacity silnici I/3 by měla právě budovaná dálnice D3 Praha - Tábor - České Budějovice - Rakousko. Další vazby městu zprostředkovávají silnice II. třídy - II/155, II/157 a II/160. Železniční spojení zajišťuje trať. č. 194 České Budějovice - Volary.

Jihočeský kraj, ve kterém se město nachází, byl vždy spíše spojován se zemědělstvím, rybníkářstvím a ne s průmyslovou výrobou. Kraj není bohatý ani na nerostné suroviny, ale jeho bohatství tkví v přírodě, především v lesích.

Město Český Krumlov, jako součást stejnojmenného okresu, sousedí na severovýchodě s okresem České Budějovice a na severozápadě s okresem Prachatice. Jižním sousedem je rakouský region Horní Rakousy (Oberösterreich).

#### Mapa č. 1: Mapka okresů Jihočeského kraje



Zdroj: [http://www.risy.cz/okresy\\_jihoceskeho\\_kraje\\_jihocesky\\_kraj](http://www.risy.cz/okresy_jihoceskeho_kraje_jihocesky_kraj) [navštíveno 1. 8. 2008]

## 2.5 Fyzicko-geografické podmínky

Rozmanitost krajiny v bezprostřední blízkosti města vychází z velice členitého povrchu. Najdeme zde vrcholky kopců Šumavského pohoří (jihozápadním směrem), Novohradských hor, ale i rozsáhlé náhorní plošiny a tok řeky Vltavy, vytvářející hluboce zaříznuté kaňony i široké lužní nivy. Divoké skalnaté terény přechází v měkkou zemědělskou krajinu plnou polí a luk.

Jihozápadní část českokrumlovského regionu vyplňuje **Šumava** (v Rakousku nazývaná Böhmerwald, v německé části Bayerischer Wald – Bavorský les). **Trojmezenská hornatina** je geomorfologický podcelek na jihovýchodním okraji Šumavy. Rozprostírá se na ploše 360 km<sup>2</sup> a má průměrnou nadmořskou výšku 856 m. „Na západě sousedí se Šumavskými pláněmi, na severu s Vltavickou brázdou, na východě s **Českokrumlovskou vrchovinou**. Trojmezenská hornatina je vrásno-zlomového původu a je tvořena hlavním podélným hřbetem směru SZ - JV, který je příčným zprohýbáním rozdělen na samostatné horské masívy a kotliny. Ve vrcholových partiích jsou četné skalní útvary vzniklé periglaciálním a glaciálním zvětráváním (Třístoličník, Perník, Koňský vrch, V pařezí, Vyklestilka, Luč). Českokrumlovská vrchovina je další geomorfologický podcelek v jihovýchodní části Šumavského podhůří. Má charakter členité vrchoviny s převládajícím erozně-denudačním reliéfem. Rozprostírá se na ploše 519 km<sup>2</sup> a má průměrnou nadmořskou výšku 719 m.“<sup>4</sup>

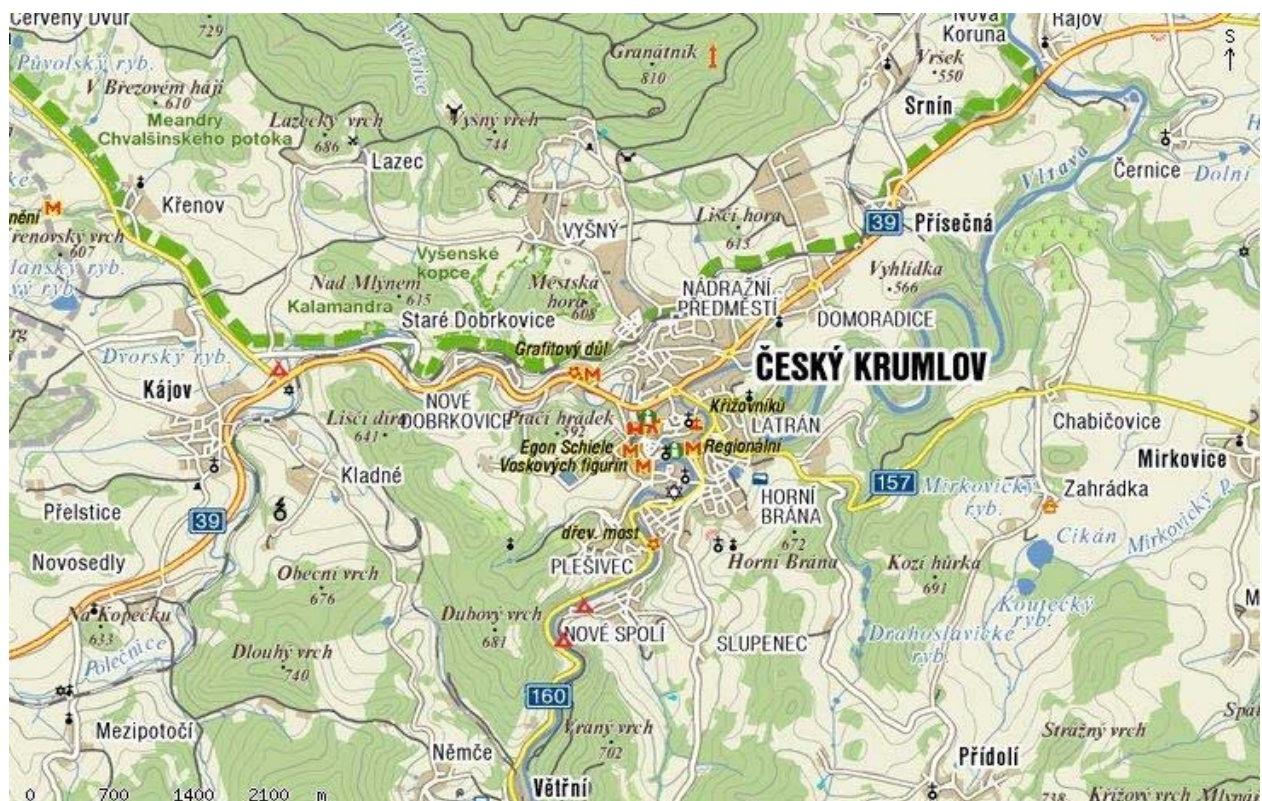
<sup>4</sup> Wikipedie – otevřená encyklopedie: Českokrumlovská vysočina [online] [cit. 1. 8. 2008] dostupný z: [http://cs.wikipedia.org/wiki/%C4%8Ceskokrumlovsk%C3%A1\\_vrchovina#cite\\_note-0](http://cs.wikipedia.org/wiki/%C4%8Ceskokrumlovsk%C3%A1_vrchovina#cite_note-0),



„Jihovýchodním pokračováním Trojmezenské hornatiny je **Svatomášké pohoří**, jehož nejvyšším vrcholkem je známý Vítkův kámen (1035 m). Pak už přichází Vyšebrodský průsmyk a Kaplická brázda, za níž se terén opět zvedá do Novohradského podhůří (nejvýraznějším podcelkem je Soběnovská vrchovina, zvaná Slepíčí hory, s vrcholem Kohout 870 m) a do vlastních **Novohradských hor** (na českém území Kamenec 1072 m, v Rakousku se Novohradské hory jmenují Freiwald a nejvyšším bodem je Viehberg 1112 m). Nejpopulárnějšími vrcholy jsou Kraví hora 952 m, Kuní hora 924 m a Vysoká 1033 m, protože tvoří krásné panorama a jsou přes ně vedeny turistické značky.“<sup>5</sup>

Geomorfologickým podcelkem Prachatické hornatiny je **Blanský les** (CHKO – chráněná krajinná oblast), který zasahuje do části území města Český Krumlov. Zde je nejvyšším vrcholem Kletě (1084). Na jižním úpatí masivu Kletě, 2,5 km severozápadně od města nalezneme **Vyšenské kopce** (NPR – národní přírodní rezervace), členité vápencové pahorky.

**Mapa č. 2: Přírodní okolí Českého Krumlova**



Zdroj: [www.mapy.cz](http://www.mapy.cz), 2008 [navštíveno 1. 8. 2008]

### 2.5.1 Klimatologie

Podle dostupného třídění (1971 bylo E. Quittem zpracováno klimaticko-geografické členění Československa) patří město Český Krumlov spolu s Blanským lesem do mírně teplé oblasti. Mírně teplá oblast se dělí na 11 podoblastí (MT1 - MT11), kdy MT11 je nejteplejší a nejsušší a MT1 je nejchladnější a nejvlhčí, přičemž město patří do podoblasti MT5.

Průměrná roční teplota se v těchto částech regionu pohybuje okolo 7,0°C. Nejnižší teploty bývají v lednu -2,9°C. Počet letních dnů za rok (teplota minimálně 25°C) je

<sup>5</sup> Poloha, nadmořská výška a orografie regionu Český Krumlov [online] [cit. 1. 8. 2008] dostupný z: [http://www.ckrumlov.cz/cz1250/region/soucas/i\\_zempol.htm](http://www.ckrumlov.cz/cz1250/region/soucas/i_zempol.htm)

v průměru 38 a mrazových dnů (teplota minimálně pod 0°C) je za rok průměrně 120. V ostatních částech regionu je chladnější klima, je zde oblast CH6 a CH7 (chladná oblast se dělí na CH1 – CH7, oblast CH1 je pak nejchladnější) a z toho pramení i nižší průměrné teploty oproti okolí města.

Díky rozmanitosti terénu jsou v regionu rozdíly mezi srážkovými úhrny, v okolí města je průměrný roční úhrn srážek 644 mm.

## 2.5.2 Hydrologie

### Vodní toky

Podle údajů ČSÚ k 31. 12. 2007 tvořily vodní plochy 26 ha, tj. 1,17 % z celkové výměry obce. Území je modelováno hluboce zaříznutým kaňonem řeky Vltavy, která protéká územím města od jihozápadu směrem na severovýchod. Nejvýznamnějším přítokem řeky Vltavy je říčka Polečnice. Z levostranných přítoků řeky Vltavy je významný Chvalšinský potok. K méně významným patří Plešivecký potok pramenící pod horou Dubík a Nový potok, který pramení na severozápadních svazích Liščí Hory. Z pravé strany do Vltavy přitéká v prostoru Nového Spolí Spolský potok a Drahoslavický potok. V převážné míře se jedná o erozně mladá koryta. Následující tabulky přináší zhodnocení rizikovosti u vybraných toků z ekologického a chemického hlediska.

**Tabulka č. 1: Hodnocení rizikovosti útvarů povrchových vod**

Název vodního útvaru	RISK_EKO	SPOLEH_EKO	RISK_CHEM	SPOLEH_CHEM
Vltava po soutok s tokem Polečnice (Kájovský potok)	M	L	P	H
Polečnice (Kájovský potok) po soutok s tokem Chvalšinský potok	M	L	N	L
Chvalšinský potok po ústí do toku Polečnice (Kájovský potok)	M	L	N	L
Polečnice (Kájovský potok) po ústí do toku Vltava	M	L	P	H

Pozn.: RISK\_EKO - hodnocení rizikovosti z ekologického hlediska, SPOLEH\_EKO - spolehlivost hodnocení rizikovosti z ekologického hlediska, RISK\_CHEM - hodnocení rizikovosti z chemického hlediska, SPOLEH\_CHEM - spolehlivost hodnocení rizikovosti z chemického hlediska (P - rizikový, M – nejistý, N – nerizikový, L - spolehlivost hodnocení nízká, H - spolehlivost hodnocení vysoká)

Zdroj: Plán oblasti povodí Horní Vltavy, Povodí Vltavy, státní podnik, prosinec 2007. Dostupné ze zdroje: [http://www.pvl.cz/files/hv\\_zprava-o-vyporadani-pripominek\\_prosinec.pdf](http://www.pvl.cz/files/hv_zprava-o-vyporadani-pripominek_prosinec.pdf) [navštíveno 2. 8. 2008]

V roce 2002 město Český Krumlov postihly rozsáhlé povodně, proto zde uvádíme i dostupné údaje z Povodí Vltavy, státního podniku o stavu stanovení záplavových území a o území nechráněném nebo nedostatečně chráněném před povodněmi. Uvedené údaje pochází z prosince 2007, je však třeba v této oblasti počítat s probíhajícími změnami. Tabulka č. 2 uvádí seznam vodních toků a stav stanovení jejich záplavového území včetně zpracování výsledku a stanovení aktivní zóny záplavového území. Řeka Vltava s číslem hydrologického pořadí 1-06-01-210 protéká městem od 279. km po 286. km toku.

**Tabulka č. 2: Stav stanovení záplavových území**

Vodní tok	ČHP	Od	Do	Stav
Chvalšinský potok	1-06-01-176	0	11,53	ZÚ, u kterých je požádáno o stanovení
Polečnice (Kájovský potok)	1-06-01-161	0	21,83	ZÚ v digitální podobě
Vltava	1-06-01-210	246,182	329,543	ZÚ stanoveno během roku 2006

Zdroj: Plán oblasti povodí Horní Vltavy, Povodí Vltavy, státní podnik, prosinec 2007. Dostupné z: [http://www.pvl.cz/files/hv\\_zprava-o-vyporadani-pripominek\\_prosinec.pdf](http://www.pvl.cz/files/hv_zprava-o-vyporadani-pripominek_prosinec.pdf) [navštíveno 2. 8. 2008]

Téma nedostatečné protipovodňové ochrany zastavěných území popisuje následující citace z Plánu oblasti povodí Horní Vltavy: „Pro postupnou realizaci strukturálních i nestrukturálních opatření je nejprve nutné analyzovat rizika povodní na podkladě již zpracovaných studií odtokových poměrů, studií protipovodňové ochrany obcí i větších územních celků a materiálů o historických povodních. Na území Jihočeského a Plzeňského kraje bylo předběžně vyhodnoceno 154 obcí jako nechráněných nebo nedostatečně chráněných před povodněmi. V průběhu prací na Plánu oblasti povodí Horní Vltavy a při dopracování krajských koncepcí Jihočeského kraje a kraje Vysočina proběhne další šetření, při kterém se předpokládá omezení počtu dále uvedených lokalit.“<sup>6</sup> Seznam území nechráněných nebo nedostatečně chráněných před povodní v rámci ORP Český Krumlov obsahuje následující tabulka.

**Tabulka č. 3: Území nechráněná nebo nedostatečně chráněná před povodněmi – předběžné vymezení v ORP Český Krumlov**

Obec	Vodní tok	Počet obyvatel	
		Celkový	V ZÚ
Český Krumlov	Vltava, Polečnice	13 942	1 261
Holubov	Křemžský potok	951	33
Chvalšiny	Chvalšinský potok	1 175	31
Kájov	Polečnice	1 320	14
Křemže	Křemžský potok	2 551	58
Loučovice	Vltava	1 961	3
Nová Ves	Chmelenský potok	400	
Rožmberk nad Vltavou	Vltava	341	43
Větrní	Vltava	3 914	12
Vyšší Brod	Vltava	2 609	
Zlatá Koruna	Vltava	684	5

Zdroj: Plán oblasti povodí Horní Vltavy, Povodí Vltavy, státní podnik, prosinec 2007. Dostupné z: [http://www.pvl.cz/files/hv\\_zprava-o-vyporadani-pripominek\\_prosinec.pdf](http://www.pvl.cz/files/hv_zprava-o-vyporadani-pripominek_prosinec.pdf) [navštíveno 2. 8. 2008].

### Vodní plochy

Přirozené vodní plochy se v regionu Českokrumlovska nenachází. Největší umělou nádrží je 25 km vzdálená nádrž Lipno. Tato nádrž je nejvýše položeným stupněm vltavské kaskády. Z místních vodních ploch stojí za zmínku:

- Drahoslavické rybníky (územně hájená nádrž Drahoslavice)
- rybník Sebevrah
- rybník Horní Brána

<sup>6</sup> Plán oblasti povodí Horní Vltavy. [cit. 2. 8. 2008] str. 40. Dostupné z: [http://www.pvl.cz/files/hv\\_zprava-o-vyporadani-pripominek\\_prosinec.pdf](http://www.pvl.cz/files/hv_zprava-o-vyporadani-pripominek_prosinec.pdf)



### 2.5.3 Geologie a pedologie

Geologicky oblast Českého Krumlova náleží do jednotky hercynské mezoievy, do její části Český masiv. Moldanubikum je nejstarší stavební jednotkou Českého masivu a zaplňuje území mezi Vltavou a Dunajem.

Díky plošně nejrozsáhlejším horninám moldanubika jako půdotvorného substrátu (kyselé parahorniny - pararuly) se vyskytují v řešeném území především hnědé půdy (kambizemě) s různým stupněm kyselosti. Na vápencích je vyvinuta rendzina hnědá (skupina melanických půd). Od typické rendziny se liší především odvápněním celé svrchní části profilu. Ve sníženinách, terénních depresích a v okolí toků se vyskytuje pseudoglej. Půdotvorným substrátem jsou v tomto případě polygenetické kyselé hlíny. Výrazným trendem je úbytek orné půdy a nárůst plochy lesů a pastvin.

### 2.5.4. Lesy

Lesní půda k 31. 12. 2007 tvořila 23,51 % z celkové výměry města, tj. absolutně 521 ha. Lesní porosty v oblasti pokrývají především vyšší části terénu a vytvářejí tak velmi příjemně působící zelené horizonty. Lesní porosty náleží do lesního hospodářského celku<sup>7</sup> Český Krumlov a LHC Městské lesy Český Krumlov. Do území města však spadají pouze některé části lesních porostů těchto lesních hospodářských celků a jen část z nich město Český Krumlov vlastní. Většina lesních porostů je zařazena do kategorie les hospodářský. Pro rekreační využití obyvatel a návštěvníků města jsou důležité lesy zvláštního určení - příměstské a rekreační. Do této kategorie je zařazen porost lesního komplexu Dubík. „Podíl lesa v jednotlivých katastrálních územích města není rovnoměrný. Nejvyšší rozloha je v k.ú. Český Krumlov (240,6 ha) a nejméně v k.ú. Přísečná - Domoradice (4 ha).“<sup>8</sup> Lesy v okolí Českého Krumlova jsou zahrnuty do Přírodní lesní oblasti<sup>9</sup> PLO 12 – Předhoří Šumavy a Novohradských hor.

**Tabulka č. 4: Zastoupení kategorií lesa v PLO 12**

Kategorie a subkategorie lesa podle zákona č.289/1995 Sb.			Plocha porostní	
Kód	Název		ha	%
10	LESY HOSPODÁŘSKÉ		89 000,46	91,8
21 a	Lesy na mimořádně nepříznivých stanovištích	§ 7a	1 607,98	1,6
20	LESY OCHRANNÉ		1 607,98	1,6
31 a	Lesy vodohospodářské v PHO I.stupně	§ 8/1a	777,33	0,8
31 c	Lesy v NPR	§ 8/1c	39,19	+
32 a	Lesy v přírodních rezervacích a památkách	§ 8/2a	350,34	0,4
32 c	Lesy příměstské a se zvýšenou rekreační funkcí	§ 8/2c	255,12	0,3
32 e	Lesy se zvýšenou půdoochrannou funkcí	§ 8/2e	431,77	0,4
32 f	Lesy potřebné pro zachování biologické různorodosti	§ 8/2f	2 640,26	2,7
32 g	Lesy v uznaných oborách a samostatných bažantnicích	§ 8/2g	53,87	0,1
32 h	Lesy jiného důležitého veřejného zájmu		18 0563	1,9
30	LESY ZVLÁŠTNÍHO URČENÍ		6 353,51	6,6
	<b>ÚHRNEM LESY V OBLASTI 12</b>		<b>96 961,95</b>	<b>100,00</b>

Zdroj: převzato z Územního plánu ČK – textová část, str. 214.

<sup>7</sup> Vysvětlení pojmu: Soubor, který je rámcem pro vypracování lesního hospodářského plánu. Je nejvyšší jednotkou prostorového rozdělení lesa. Je vymezován na základě vlastnických hranic středních až větších majitelů lesa, případně sdružení drobných majitelů lesa, s respektováním obdobných přírodních, produkčních a tedy přeneseně hospodářských podmínek. Přírodním rámcem pro posuzování těchto podmínek je přírodní lesní oblast. Dostupné z: <http://www.mezistromy.cz/cz/index.php?page=slovnicek-pojmu/L/49>

<sup>8</sup> Územní plán města Český Krumlov – textová část. [cit. 5. 8. 2008], str. 213.

<sup>9</sup> Vysvětlení pojmu: Nejvyšší jednotka přírodního členění lesního prostředí. Území ČR je rozčleněno na 41 stabilně vyrovnaných lesních oblastí zahrnujících území přírodně, produkčně a hospodářsky jednotná. Lesní oblasti byly rozčleněny na základě hledisek geologických, klimatologických, orografických, fyto geografických – typologických.

Dostupné z: [http://www.mezistromy.cz/cz/index.php?page=slovnicek-pojmu/{SELECTED\\_CHAR}/85](http://www.mezistromy.cz/cz/index.php?page=slovnicek-pojmu/{SELECTED_CHAR}/85)

Druhovou skladbu lesů na území města a v jeho okolí dokládá tabulka č. 5 a 6. Nejvyšší procentní zastoupení má v obou lesních hospodářských celcích smrk, poté borovice, buk a modřín. Jedná se tedy o lesy z větší části jehličnaté.

**Tabulka č. 5: Druhová skladba lesa v lesních hospodářských celcích na území města Český Krumlov a v jeho okolí**

LHC	Dřevina	Plošné zastoupení v %	Maximální výška (m)	Maximální tloušťka (cm)
Lesní hospodářský celek Svoboda	Smrk	36	32	42
	Borovice	28	27	35
	Lípa	8	23	32
	Dub	6	23	34
	Bříza	6	19	17
	Modřín	3	27	29
	Olše	1	14	15
	Jasan	1	24	29
	Jedle	1	30	36
Lesní hospodářský celek Městské lesy Český Krumlov	Smrk	60	35	47
	Borovice	19	30	46
	Buk	4	28	52
	Modřín	2	37	63
	Jedle	2	31	44
	Bříza	2	26	32
	Dub	2	26	44
	Javor klen	1	26	45
	Olše	1	28	29
	Lípa	1	26	41
Lesní hospodářský celek Český Krumlov	Smrk	52	37	65
	Borovice	18	33	58
	Buk	15	38	60
	Modřín	2	41	65
	Bříza	2	29	39
	Jedle	2	39	65
	Javor klen	1	35	53
	Olše	1	25	33
	Dub	1	32	56

Zdroj: Ústav pro hospodářskou úpravu lesů Brandýs nad Labem, dostupné z: [http://www.uhul.cz/metalhp2004/pasport.php?LHC\\_KOD=201701&dat=1.1.2006](http://www.uhul.cz/metalhp2004/pasport.php?LHC_KOD=201701&dat=1.1.2006), [navštíveno 25. 8. 2008].

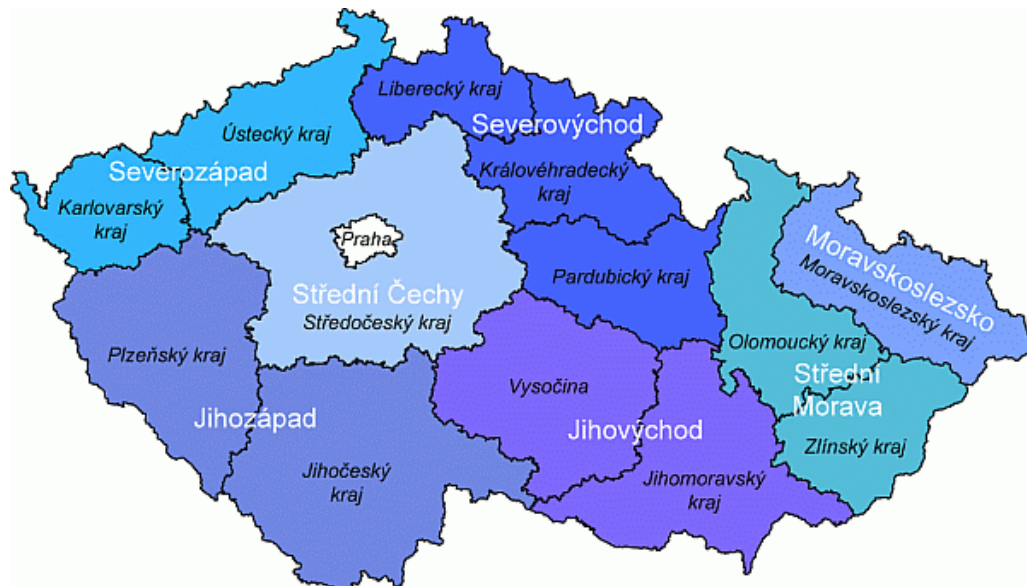
### 3. Administrativní význam města Český Krumlov

#### 3.1 Jihočeský kraj

Základním právním předpisem odůvodňujícím vznik Jihočeského kraje je ústavní zákon č. 347/97 Sb. o vytvoření vyšších územních správních celků a o změně ústavního zákona ČNR č. 1 /1993 Sb., Ústava ČR. Kraj a jeho orgány vymezuje zákon č. 129/2000 Sb. o krajích, který nabyl účinnosti dnem voleb do zastupitelstev v krajích, respektive dnem 1. ledna 2001. K 1. lednu 2000 vznikl kraj s původním názvem Budějovický, ten však byl změněn novelou ústavního zákona a od 1. 5. 2001 platí název Jihočeský kraj.

Kraj leží v jižní části České republiky, sousedí se Středočeským krajem, Plzeňským krajem a krajem Vysočina. Velkou část hranice kraje tvoří státní hranice s Republikou Rakousko a Spolkovou republikou Německo. Kraj tvoří spolu s Plzeňským krajem region soudržnosti, jednotku NUTS II Jihozápad. Sídlem Krajského úřadu Jihočeského kraje jsou České Budějovice.

**Mapa č. 3: Mapa krajů a regionů soudržnosti České republiky**



Zdroj: <http://www.strukturalni-fondy.cz/regionalni-politika>, [navštíveno 2. 8. 2008].

**Základní údaje o kraji:**

- Rozloha: 10 057 km<sup>2</sup>, představuje 12,8 % rozlohy ČR. Třetina území jsou lesy
- Počet obyvatel: k 1. 1. 2008 byl 633 264
- Hustota zalidnění je jedna z nejnižších v ČR – 62,7 obyvatel/km<sup>2</sup>
- K 31. 12. 2006 byl počet obcí v kraji: 623
- Obcí se statutem města: 52

V Jihočeském kraji bylo k 1. 1. 2003 vymezeno 17 správních obvodů obcí s rozšířenou působností a 37 správních obvodů obcí s pověřeným úřadem.

**Mapa č. 4: Správní obvody ORP v jihočeském kraji**



Zdroj: [http://www.risy.cz/obce\\_s\\_rozsirenou\\_pusobnosti\\_jihocesky\\_kraj](http://www.risy.cz/obce_s_rozsirenou_pusobnosti_jihocesky_kraj), [navštíveno 31. 7. 2008].



**Obce s rozšířenou působností v kraji:**

Blatná, České Budějovice, Český Krumlov, Dačice, Jindřichův Hradec, Kaplice, Milevsko, Písek, Prachatice, Soběslav, Strakonice, Tábor, Trhové Sviny, Třeboň, Týn nad Vltavou, Vimperk, Vodňany.

Rozlohou je největší správní obvod Českého Krumlova, druhý největší je Tábor. Obvody Tábor a České Budějovice spravují nejvíce obcí – 79. Co se ale týče počtu obyvatel, zde jednoznačně největší správní obvod náleží Českým Budějovicím. Naopak nejmenší hodnoty v obou srovnávaných ukazatelích velikosti vykazuje správní obvod obce Vodňany. Nejméně obcí pak spravuje obvod Týn nad Vltavou – 14.

### 3.2 Okres Český Krumlov

Okres Český Krumlov tvoří nejnižnější část Jihočeského kraje. Sousedí s okresy Prachatice a České Budějovice a s Rakouskem sdílí přibližně 80 km dlouhou hranici. Rozlohou 1 615 km<sup>2</sup> je to třetí největší okres v Jihočeském kraji (tvoří 14,3 % rozlohy kraje). Počet obyvatel okresu k 31. 12. 2006 je celkem 61 000, přičemž hustota zalidnění je 37,8 obyvatele na km<sup>2</sup>, což je nejnižší hustota v celé České republice. Severojižní osu území okresu představuje řeka Vltava, která protéká 114 km území okresu. V západní části okresu se nachází vodní nádrž Lipno.

Územím okresu vede mezinárodní silnice E55 a povede jí i budovaná D3. Celková délka silniční sítě na území okresu je přibližně 700 km. Okres protínají tři železniční trasy.

K 31. 12. 2007 bylo na okrese evidováno 2 382 uchazečů o práci, volných pracovních míst však bylo jen 704. Ke stejnému datu bylo na území okresu Český Krumlov zapsáno celkem 14 240 subjektů v registru ekonomických subjektů. Mezi nejvýznamnější průmyslové odvětví okresu patří papírenský, stavební a strojírenský průmysl. Na okrese se nachází nerostné zásoby tuhy a granulitu. Pro zemědělství je k dispozici přibližně 5800 ha zemědělské půdy, na které se převážně pěstují obiloviny a píce. Z živočišné výroby převažuje chov skotu. Významné je bohatství lesů - ty tvoří téměř 50 % jeho rozlohy.

Okres Český Krumlov přitahuje turisty svou překrásnou a nezníčenou krajinou, množstvím kulturních a přírodních památek. Město Český Krumlov je dnes významným centrem cestovního ruchu v České republice.

#### Mapa č. 5: Okres Český Krumlov



Zdroj: <http://www.mesta.obce.cz/vyhledat2.asp?okres=3302&vzhled=ul>, [navštíveno 2. 8. 2008].

### 3.3 Správní obvod obce s rozšířenou působností

Ke dni 31. 12. 2002 byla ukončena činnost okresních úřadů, jejich kompetence tak přešly částečně na krajské úřady a částečně na úřady obcí s rozšířenou působností. Město Český Krumlov je od 1. ledna 2003 dle zákona č. 314/2002 Sb. obcí s rozšířenou působností a obcí s pověřeným obecním úřadem. Český Krumlov jako obec s rozšířenou působností vykonává v rámci přenesené působnosti státní správu pro ostatní obce ve svém správním obvodu. Správní obvod se rozkládá na jihu Jihočeského kraje; sousedí na severovýchodě se správním obvodem České Budějovice, na severozápadě se správním obvodem Prachatice a na východě se správním obvodem Kaplice.

Svou rozlohou (113 036 km<sup>2</sup>) je největším správním obvodem v kraji, počtem obyvatel (41 340 obyvatel) šestým největším. Ve vztahu k podílu městského obyvatelstva na správní obvod má město Český Krumlov druhý nejnižší počet (po Vimperku) z obvodů v kraji. Obvod tvoří 31 obcí, z nichž statut města má Český Krumlov, Horní Planá, Rožmberk nad Vltavou a Vyšší Brod. Statut městyse pak mají Frymburk a Křemže.

### 3.4 Správní obvod obce s pověřeným obecním úřadem

Do správního obvodu města Český Krumlov jako obce s pověřeným obecním úřadem náleží obce: Bohdalovice, Brloh, Český Krumlov, Dolní Třebonín, Holubov, Hořice na Šumavě, Chlumeč, Chvalšiny, Kájov, Křemže, Mirkovice, Mojné, Nová Ves, Přídolí, Přísečná, Srnín, Světlík, Větrník, Věžovatá Pláně, Zlatá Koruna, Zubčice.

Správní obvod sousedí s obvody obcí s pověřeným obecním úřadem: jihovýchodním směrem Kaplice, na jihu s obvodem Vyšší Brod, na jihozápadě s Horní Planou a na západě s vojenským újezdem Boletice. Svoji rozlohou 44 614 km<sup>2</sup> je šestým největším obvodem a počtem obyvatel 30 890 se řadí také na 6. místo. Obvod tvoří 21 obcí, z nichž má statut města pouze Český Krumlov. I díky tomu má obvod čtvrtý nejmenší podíl městského obyvatelstva.

Spolu s obvodem obce Prachatice se správní obvod řadí na 2. místo v nejnižším průměrném věku obyvatel (38,1) v celém kraji.

### 3.5 Mikroregiony

Vznik mikroregionů může být jedním z nástrojů pro společné prosazování zájmů a záměrů obcí. Spolupráce mezi obcemi se uskutečňuje na základě smlouvy o vytvoření dobrovolného svazku obcí (podle zákona č. 128/2000 Sb., o obcích) nebo zakládáním právnických osob podle obchodního zákoníku dvěma nebo více obcemi. Převážná většina evidovaných mikroregionů má právní formu svazku obcí dle zákona č. 128/2000 Sb., o obcích.

Město Český Krumlov je členem **Regionálního svazku obcí VLTAVA**.

Svazek má 18 členských obcí: Bohdalovice, Brloh, Český Krumlov, Dolní Třebonín, Holubov, Chlumeč, Chvalšiny, Kájov, Křemže, Mirkovice, Mojné, Nová Ves, Přídolí, Přísečná, Srnín, Světlík, Větrník, Zlatá Koruna.

Sídlo svazku je v obci Větrník. Celková plocha správního území představuje 39 971 ha. Na této rozloze žije celkem 29 099 trvale hlášených obyvatel (SLDB 2001). Zcela výjimečné postavení mezi členskými obcemi má město Český Krumlov. Svazek obcí má k březnu 2002 zpracovanou Strategii rozvoje regionálního svazku obcí Vltava. „Základním cílem projektu je zajistit rozvoj venkovského mikroregionu Regionální svazek obcí VLTAVA ležícího na území okresu Český Krumlov a napomoci ochraně životního prostředí a rozvoji

podnikatelských aktivit v oblasti zemědělské a lesnické výroby, turistiky, průmyslové výroby a služeb.“<sup>10</sup>

Mikroregiony v okolí Českého Krumlova:

- Mikroregion Polečnice – dobrovolný svazek obcí, členské obce jsou: Chvalšiny, Kájov, Hořice na Šumavě, Světlík, Bohdalovice
- Svazek lipenských obcí, členské obce jsou: Lipno nad Vltavou, Vyšší Brod, Loučovice, Přední Výtoň, Černá v Pošumaví, Horní Planá, Nová Pec, Frymburk
- Zájmové sdružení obcí Podkletí, členské obce jsou: Brloh, Nová Ves, Křemže, Holubov, Zlatá Koruna

### 3.6 Svaz měst a obcí

Další regionální strukturou, ve které je město zapojeno, je **Svaz měst a obcí Jihočeského kraje** (SMOJK). Svaz sdružuje 88 obcí a šest svazků a sdružení. V rámci šesti svazků a sdružení působí 235 obcí, celkový počet členských obcí je tedy 323 obcí. Podle Stanov svazku je hlavním předmětem činnosti:

- a) „úkoly v oblasti školství, sociální péče, zdravotnictví, kultury, požární ochrany, veřejného pořádku, ochrany životního prostředí, cestovního ruchu a péče o zvířata;
- b) zabezpečování čistoty obcí, správy veřejné zeleně a veřejného osvětlení, shromažďování a odvozu komunálních odpadů a jejich nezávadného zpracování, využití nebo zneškodnění, zásobování vodou, odvádění a čištění odpadních vod;
- c) zavádění, rozšiřování a zdokonalování inženýrských sítí a systémů veřejné osobní dopravy k zajištění dopravní obslužnosti daného území;
- d) úkoly v oblasti ochrany ovzduší, úkoly související se zabezpečováním přestavby vytápění nebo ohřevu vody tuhými palivy na využití ekologicky vhodnějších zdrojů tepelné energie v obytných a jiných objektech ve vlastnictví obcí;
- e) problematika těžby a úpravy nerostných surovin;
- f) správa majetku obcí, zejména místních komunikací, lesů, domovního a bytového fondu, sportovních, kulturních zařízení a další zařízení spravovaných obcemi;
- g) rozvoj podnikání;
- h) úkoly v oblasti energetiky.“<sup>11</sup>

Prostřednictvím SMOJK je Český Krumlov zastoupen v Regionální rozvojové agentuře jižních Čech RERA a.s., která hraje významnou roli při přípravě a realizaci programů podporovaných ze zdrojů Evropské unie, dále v Jihočeské centrále cestovního ruchu, spol. s r.o., v Nadaci Jihočeské cyklostezky, v Poradní skupině pro financování Programu rozvoje Jihočeského kraje a v Regionálním monitorovacím výboru Fondu malých projektů Cíl 3 Evropská územní spolupráce CZ/A.

<sup>10</sup> Strategie rozvoje regionálního svazku obcí Vltava. [cit. 3. 8. 2008] str. 7. Dostupné z: [http://www.obecvetrni.cz/RSOV\\_strategicky\\_plan.pdf](http://www.obecvetrni.cz/RSOV_strategicky_plan.pdf).

<sup>11</sup> Stanovy Svazu měst a obcí Jihočeského kraje. [cit. 3. 8. 2008] Článek III. Dostupné z: [http://www.smojk.cz/vismo/dokumenty2.asp?u=200007&id\\_org=200007&id=9285](http://www.smojk.cz/vismo/dokumenty2.asp?u=200007&id_org=200007&id=9285).

### 3.7 Místní akční skupiny

Dne 18. 7. 2006 vznikla v regionu **Místní akční skupina Českokrumlovsko o.p.s.** Společnost byla zřízena za účelem vytvoření integrované územní strategie rozvoje venkova pro program Leader. Mezi její zakladatele patří:

- Regionální svazek obcí VLTAVA, LEGRO PLUS s.r.o., Energo Český Krumlov s.r.o., BOZPOL s.r.o., Zemědělské družstvo Třebonín a Informační centrum občanského sektoru Český Krumlov – (ICOS Český Krumlov), Jan Srnec – Sdružení Slupenec, Ing. Jan Vondrouš, Vladimír Bártl, Jan Bártl, Milan Mikeš, Ing. Vlastimil Kamír.

### 3.8 Euroregiony

V posledních letech se rozvíjí mnoho forem přeshraniční spolupráce. Jednou z nich je **Euroregion Šumava**. Euroregion Šumava vznikl roku 1993 v Českém Krumlově. Zahrnuje území okresů Domažlice, Klatovy, Prachatice, Český Krumlov a Strakonice. Zahraničními partnery jsou Euregion Bayerischer Wald – Unterer Inn v Bavorsku a Regionalmanagement Mühlviertel v Horním Rakousku. Euroregion zahrnuje území o celkové rozloze 16 tis. km<sup>2</sup> s 1,3 mil. obyvateli. Přínosy lze spatřovat ve vytváření a realizaci společných projektů, především v oblasti dopravy, služeb a cestovního ruchu a vzájemné výměně zkušeností.



## 4. Obyvatelstvo

### 4.1 Demografický vývoj

Jak lze zjistit z historických pramenů, v Českém Krumlově probíhala první sčítání lidu již ve středověku. Na stránkách města se uvádí, že to vůbec první proběhlo v roce 1651. To však zaznamenávalo pouze obyvatelstvo starší dvanácti let. První novodobé Sčítání lidu, domů a bytů (SLDB) proběhlo v roce 1869 a zatím poslední v roce 2001. Aktuální data z městské evidence obyvatel říkají, že k 31. 8. 2008 bylo k trvalému pobytu v Českém Krumlově přihlášeno 13 558 obyvatel.

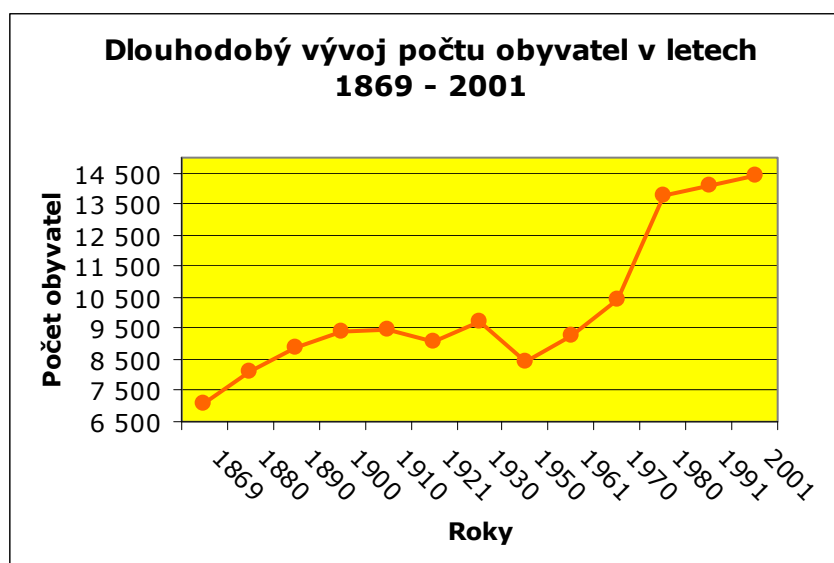
**Tabulka č. 6: Vývoj počtu obyvatel v Českém Krumlově v letech 1869 – 2001**

Dlouhodobý vývoj počtu obyvatel v letech 1869 - 2001							
Český Krumlov	1869	1880	1890	1900	1910	1921	
	7 071	8 106	8 903	9 412	9 485	9 078	
	1930	1950	1961	1970	1980	1991	2001
	9 709	8 441	9 294	10 430	13 776	14 108	14 443

Zdroj: Historický lexikon obcí České republiky 1869 – 2001, dostupné z:

[http://www.czso.cz/csu/2004edicniplan.nsf/t/9200404384/\\$File/13n106cd1.pdf](http://www.czso.cz/csu/2004edicniplan.nsf/t/9200404384/$File/13n106cd1.pdf), [3. 3. 2007]



**Graf č. 1: Vývoj počtu obyvatel v Českém Krumlově v letech 1869 – 2001**


Zdroj: Historický lexikon obcí České republiky 1869 – 2001, dostupné z: [http://www.czso.cz/csu/2004edicniplan.nsf/t/9200404384/\\$File/13n106cd1.pdf](http://www.czso.cz/csu/2004edicniplan.nsf/t/9200404384/$File/13n106cd1.pdf), [3. 3. 2007]

Počáteční nárůst počtu obyvatel v 19. a na počátku 20. století je připisován migraci z venkovských oblastí do města a jeho následným průmyslovým rozvojem. Naopak pokles počtu obyvatel byl zaznamenán v poválečných letech v důsledku odchodu německé menšiny. Další nárůst byl způsoben připojením okolních obcí Vyšný, Nové Dobrkovice, Nové Spolí a Slupenec k městu. Přírůstek ke konci sledovaného období je dán, kromě jiného, také novou výstavbou a s ní souvisejícím přísunem nových obyvatel. Index růstu je ve sledovaném období 1869 – 2001 roven hodnotě 2,043, což znamená více než zdvojnásobení populace.

**Tabulka č. 7: Vývoj obyvatelstva v letech 2002 – 2007**

Vývoj počtu obyvatel v letech 2002 – 2007						
	2002	2003	2004	2005	2006	2007
<b>Muži</b>	7 014	6 989	6 871	6 810	6 789	6 753
<b>Ženy</b>	7 190	7 157	7 071	7 051	7 072	6 999
<b>Celkem</b>	14 204	14 146	13 942	13 861	13 861	13 752

Zdroj: Demografická ročenka vybraných měst ČR, 1991 až 2006, dostupné z: <http://www.czso.cz/csu/2007edicniplan.nsf/p/4018-07>, [23. 11. 2007]

Vývoj po posledním Sčítání lidu, domů a bytů v roce 2001 má opačnou tendenci a ukazuje úbytek počtu obyvatel. Pohyb obyvatelstva je tvořen dvěma základními složkami, jimiž jsou přirozený a migrační přírůstek. Je to především záporné migrační saldo, které má v Českém Krumlově vliv na klesající počet obyvatel. Například v letech 2006 a 2007 se saldo meziročně více než dvojnásobně snížilo. Za pozitivní lze naopak považovat kladný přirozený přírůstek obyvatel. Ten například v roce 2006 vedl k dosažení nulového celkového přírůstku, který však v důsledku migrace spadl v dalším roce opět do záporných čísel.

**Tabulka č. 8: Vývoj pohybu obyvatelstva v letech 2002 – 2007**

Vývoj pohybu obyvatelstva v letech 2002 - 2007						
	2002	2003	2004	2005	2006	2007
<b>Narození</b>	140	151	131	133	164	165
<b>Zemřelí</b>	127	135	141	148	98	136
<b>Přistěhovalí</b>	232	284	229	337	315	302
<b>Vystěhovalí</b>	386	358	423	403	381	440
<b>Přirozený přírůstek</b>	13	16	-10	-15	66	29
<b>Migrační přírůstek</b>	-154	-74	-194	-66	-66	-138
<b>Celkový přírůstek</b>	-141	-58	-204	-81	-	-109

Zdroj: Demografická ročenka vybraných měst ČR, 1991 až 2006, dostupné z: <http://www.czso.cz/csu/2007edicniplan.nsf/p/4018-07>, [ 23. 11. 2007]

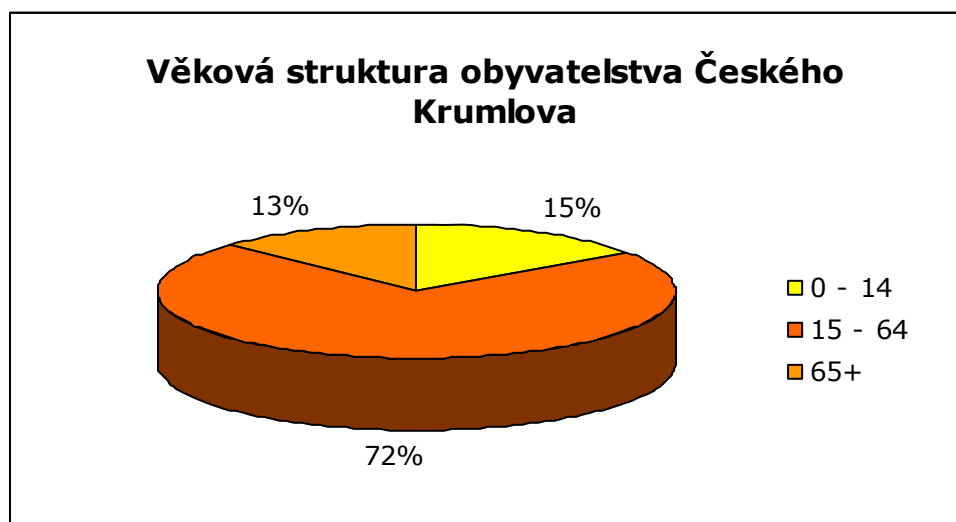
## 4.2 Věková struktura

Věkovou strukturu obyvatelstva lze sledovat z dat ČSÚ ke konci roku 2006. Převládající věkovou skupinu tvoří v Českém Krumlově obyvatelé ve věku 15 – 64 let, kterých je celkem 9 998. Převažuje počet dětí nad počtem obyvatel v důchodovém věku, což znamená, že zdejší populace je progresivní. Konkrétně je index stáří 84, 2 %. Průměrný věk je 39,4 let. Ve městě je více žen než mužů, a to ve všech uvedených věkových skupinách.

**Tabulka č. 9: Věková struktura obyvatelstva k 31. 12. 2006**

Věková struktura obyvatelstva k 31. 12. 2006				
	0 - 14	15 - 64	65+	Celkem
<b>Muži</b>	1 038	5 026	725	6 789
<b>Ženy</b>	1 059	4 972	1 041	7 072
<b>Celkem</b>	<b>2 097</b>	<b>9 998</b>	<b>1 766</b>	<b>13 861</b>

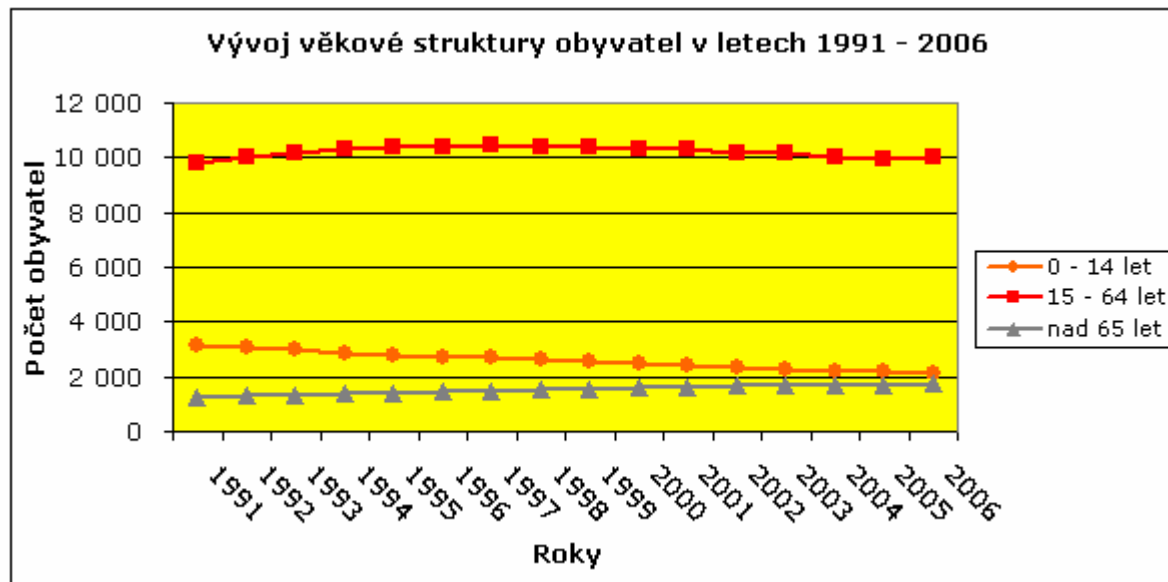
Zdroj: Demografická ročenka vybraných měst ČR, 1991 až 2006, dostupné z: <http://www.czso.cz/csu/2007edicniplan.nsf/p/4018-07>, [ 23. 11. 2007]

**Graf č. 2: Věková struktura v Českém Krumlově**


Zdroj: Demografická ročenka vybraných měst ČR, 1991 až 2006, dostupné z: <http://www.czso.cz/csu/2007edicniplan.nsf/p/4018-07>, [ 23. 11. 2007]

Pro dlouhodobé srovnání vývoje struktury obyvatelstva byla využita data ČSÚ za období od roku 1991 do roku 2006. Každoročním trendem je navyšování počtu obyvatel ve věku nad 65 let. Tabulka věkové struktury obyvatelstva v letech 1991 – 2006 je uvedena v příloze č. 1.

**Graf č. 3: Vývoj věkové struktury obyvatel v letech 1991 - 2006**



Zdroj: Demografická ročenka vybraných měst ČR, 1991 až 2006, dostupné z: <http://www.czso.cz/csu/2007edicniplan.nsf/p/4018-07>, [ 23. 11. 2007]

### 4.3 Vzdělanostní struktura

Vzdělanost obyvatelstva České republiky se sleduje jednou za deset let v SLDB. V posledním sčítání z roku 2001 byla zjištěna následující struktura Českého Krumlova:

**Tabulka č. 10: Vzdělanostní struktura Českého Krumlova**

Vzdělanostní struktura Českého Krumlova - SLDB 2001			
Obyvatelstvo 15+		11 968	Podíl
V tom podle stupně vzdělání:	bez vzdělání	48	0,4%
	základní včetně neukončeného	2 689	22,5%
	vyučení a střední odborné bez maturity	4 328	36,2%
	úplné střední s maturitou	3 161	26,4%
	vyšší odborné a nástavbové	454	3,8%
	vysokoškolské	1 142	9,5%
	nezjištěno	146	1,2%

Zdroj: Sčítání lidu, domů a bytů 2001 – Český Krumlov, dostupné z: <http://www.czso.cz/sldb/sldb2001.nsf/obce/585068?OpenDocument>, [navštíveno 1. 8. 2008]

Nejvíce je v Českém Krumlově zastoupeno obyvatelstvo s vyučením a středním odborným vzděláním bez maturity, následované skupinou lidí s úplným středním vzděláním s maturitou. Vůbec nejméně, jen 0,4 %, je obyvatel bez vzdělání.

**Tabulka č. 11: Srovnání vzdělanostní struktury**

Vzdělanostní struktura – srovnání - SLDB 2001					
Obyvatelstvo 15+		Město	Okres	Kraj	ČR
		<b>11 968</b>	<b>48 872</b>	<b>521 436</b>	<b>8 575 198</b>
<b>V tom podle stupně vzdělání:</b>	bez vzdělání	0,4%	0,7%	0,4%	0,4%
	základní včetně neukončeného	22,5%	27,2%	23,5%	23,0%
	vyučení a střední odborné bez maturity	36,2%	40,2%	38,7%	38,0%
	úplné střední s maturitou	26,4%	22,0%	25,1%	24,9%
	vyšší odborné a nástavbové	3,8%	2,9%	3,3%	3,5%
	vysokoškolské	9,5%	5,8%	7,8%	8,9%
	nezjištěno	1,2%	1,3%	1,2%	1,3%

Zdroj: Sčítání lidu, domů a bytů 2001 – Český Krumlov, dostupné z:

<http://www.czso.cz/sldb/sldb2001.nsf/obce/585068?OpenDocument>, [navštíveno 1. 8. 2008]

Za pozitivní lze bez pochyby považovat vyšší procento vysokoškolsky vzdělaných osob než je průměr ČR, kraje i okresu. Stejně tak je tomu i u osob s vyšším odborným a nástavbovým vzděláním a úplným středoškolským vzděláním. Takto kvalifikovaní lidé mohou znamenat pro město velký potenciál.

#### 4.4 Rodinný stav

Nejnovější údaje o rodinném stavu obyvatel města lze zjistit z výsledků SLDB z roku 2001, které poskytují data zvláště pro muže a ženy.

**Tabulka č. 12: Obyvatelstvo podle rodinného stavu**

Obyvatelstvo podle rodinného stavu - SLDB 2001		
<b>Obyvatelstvo celkem</b>		<b>14 443</b>
<b>Z toho ženy</b>		<b>7 324</b>
<b>Muži</b>	svobodní	3 081
	ženatí	3 297
	ovdovělí	533
	rozvedení	163
	nezjištěno	45
<b>Ženy</b>	svobodné	2 521
	vdané	3 293
	ovdovělé	714
	rozvedené	773
	nezjištěno	23

Zdroj: Sčítání lidu, domů a bytů 2001 – Český Krumlov, dostupné z:

<http://www.czso.cz/sldb/sldb2001.nsf/obce/585068?OpenDocument>, [navštíveno 1. 8. 2008]

Převažující část obyvatelstva Českého Krumlova žije v manželství, celkem 6 590 osob, druhou největší skupinu tvoří lidé svobodní. Ve městě žije výrazně více rozvedených žen než mužů, a to o 610. Žije zde také více ovdovělých žen než mužů.



## 4.5 Náboženská struktura

**Tabulka č. 13: Náboženská struktura v Českém Krumlově**

Obyvatelstvo Českého Krumlova podle náboženského vyznání		
Obyvatelstvo celkem		14 443
Věřící		3 754
Z toho:	církev římskokatolická	3 216
	církev československá husitská	100
	českobratrská církev evangelická	45
	pravoslavná církev	16
	náboženská společnost Svědkové Jehovovi	27
Bez vyznání		8 673
Nezjištěné vyznání		2 016

Zdroj: Sčítání lidu, domů a bytů 2001 – Český Krumlov, dostupné z: <http://www.czso.cz/sldb/sldb2001.nsf/obce/585068?OpenDocument>, [navštíveno 1. 8. 2008]

V Českém Krumlově je, jak vyplývá z uvedené tabulky, převážná většina, tedy 8 673 obyvatel bez vyznání. Věřících je ve městě 3 754, z čehož se naprostá většina, více než 85 % lidí, hlásí k římskokatolické církvi. Druhou, ale se svými 100 členy výrazně méně zastoupenou církví, je církev československá husitská. U 2 016 osob se vyznání nepodařilo zjistit.

## 4.6 Národnostní struktura

**Tabulka č. 14 Obyvatelstvo podle národnosti k 1. 3. 2001**

Obyvatelstvo podle národnosti			
Obyvatelstvo celkem	14 443		
Z toho národnost:		Z toho národnost v procentech:	
česká	13 408	česká	92,83%
moravská	40	moravská	0,28%
slezská	1	slezská	0,01%
slovenská	286	slovenská	1,98%
romská	47	romská	0,33%
polská	28	polská	0,19%
německá	147	německá	1,02%
ukrajinská	29	ukrajinská	0,20%
vietnamská	9	vietnamská	0,06%

Zdroj: Sčítání lidu, domů a bytů 2001- Obyvatelstvo podle národnosti, dostupné z: [http://vdb.czso.cz/vdbvo/tabparamzdr.jsp?vo=tabulka&kapitola\\_id=18&cislotab=OB006\\_OK.10&ve rze=2](http://vdb.czso.cz/vdbvo/tabparamzdr.jsp?vo=tabulka&kapitola_id=18&cislotab=OB006_OK.10&ve rze=2), [navštíveno 5. 9. 2008]

Ve městě Český Krumlov se k obyvatelstvu české národnosti k 1. 3. 2001 hlásilo 92,83 % obyvatel. Jednoprocentní hranici v zastoupení obyvatelstva ve městě překročila dále jen slovenská (1,98 %) a německá (1,02 %) národnost.

## 4.7 Obyvatelstvo podle státního občanství

**Tabulka č. 15 Počet cizinců a obyvatel ČR ve městě Český Krumlov k 1. 1. 2008**

Počet cizinců a obyvatel ČR ve městě k 1. 1. 2008				
Obec	Celkem obyvatel	Počet občanů ČR	Cizinci (včetně EU i ne EU)	Z toho občané EU (mimo ČR)
<b>Český Krumlov</b>	14 021	13 664	357	74

Zdroj: Počty obyvatel v obcích, MVČR, dostupné z: <http://www.mvcr.cz/clanek/pocty-obyvatel-v-obcich.aspx>, [navštíveno 5. 9. 2008]

Z počtu obyvatel v obcích evidovaného k 1. 1. 2008 Ministerstvem vnitra České republiky vyplývá, že cizinců (včetně i bez obyvatel EU) je ve městě 357, tj. 2,55 % z celkového počtu obyvatel města. Občanů EU bylo evidováno 74, což znamená 0,53 % z celkového počtu obyvatel města.

## 4.8 Dojíždka do zaměstnání

V oblasti dojíždky lze sledovat dva směry. Jedním proudí obyvatelé za prací ven z města a druhým dojíždí osoby do Českého Krumlova. Data týkající se vyjíždky i dojíždky pochází z údajů ČSÚ.

**Tabulka č. 16: Vyjíždka do zaměstnání**

Vyjíždka do zaměstnání		
<b>Vyjíždějící do zaměstnání</b>		<b>6 592</b>
Z toho:	v rámci obce	4 439
	v rámci okresu	1 070
	v rámci kraje	654
	do jiného kraje	207
<b>Vyjíždějící do zaměstnání denně mimo obec</b>		<b>1 622</b>
<b>Žáci vyjíždějící denně mimo obec</b>		<b>413</b>

Zdroj: Sčítání lidu, domů a bytů 2001 – Český Krumlov, dostupné z: <http://www.czso.cz/sldb/sldb2001.nsf/obce/585068?OpenDocument>, [navštíveno 1. 8. 2008]

Do zaměstnání mimo město vyjíždí celkem 6 592 osob, z čehož 1 622 obyvatel denně. Nejvíce osob vyjíždí v rámci obce, celkem 4 439 osob. V rámci okresu cestuje 1 070 osob. Úplně mimo kraj cestuje 207 lidí. Z řad žáků jich mimo obec vyjíždí do školy 413 denně.

**Tabulka č. 17: Dojíždka do zaměstnání**

Dojíždka do zaměstnání			
Muži	2 026	Z toho:	
Ženy	1 546	v rámci okresu	z jiných okresů
<b>Dojíždka celkem</b>	<b>3 572</b>		
Z toho do:	zemědělství	119	25
	průmysl	1 103	126
	stavebnictví	432	74
	obchod	268	53
	doprava a telekomunikace	216	32
	školství	139	32
	zdravotnictví	272	61

Zdroj: <http://www.czso.cz/xc/edicniplan.nsf/p/13-3133-04>, [navštíveno 1. 8. 2008]

Do Českého Krumlova dojíždí do zaměstnání o 480 více mužů než žen. Nejvíce obyvatel dojíždí do zaměstnání v rámci okresu, cestuje tak přesně 2 932 osob. Mimo okres je to potom 649 osob. Vůbec nejvíce dojíždějících je zaměstnáno v oblasti průmyslu a dále stavebnictví a obchodu, nejméně pak v zemědělství.

## 4.9 Kriminalita

Kriminalitu v Českém Krumlově můžeme sledovat v předešlých dvou letech 2006 a 2007. Meziročně zde došlo k pouze nepatrnému poklesu počtu trestných činů ze 750 na 748 a k velmi výraznému poklesu počtu přestupků z 1 093 na 731. Meziročně došlo k nárůstu počtu vloupání do motorových vozidel o 57. Co se týče přestupků, jsou v Českém Krumlově nejčastějším problémem krádeže a přestupky občanského soužití. Meziročně došlo také k poklesu počtu dopravních nehod ze 195 na 175.

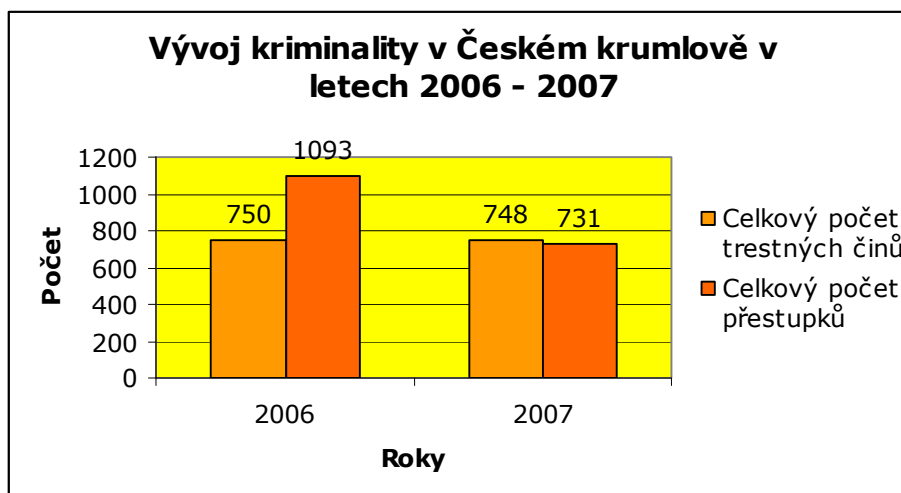
**Tabulka č. 18: Kriminalita v Českém Krumlově**

Kriminalita v Českém Krumlově v letech 2006 a 2007		
Ukazatel	2006	2007
<b>Celkový počet trestných činů</b>	<b>750</b>	<b>748</b>
Majetkové trestné činy	354	385
Vloupání do motorových vozidel	88	145
Krádeže kol, vozidel	236	218
Násilná trestná činnost	53	40
Hospodářská trestná činnost	209	150
<b>Celkový počet přestupků</b>	<b>1 093</b>	<b>731</b>
1. dopravní	389	95
2. § 30	35	12
3. § 47 - 50	655	610
Počet dopravních nehod	197	175
<b>Celkem</b>	<b>1 843</b>	<b>1 479</b>

Zdroj: MěÚ Český Krumlov, 11. 8. 2008

Poznámka: § 30 - Přestupky na úseku ochrany před alkoholismem a jinými toxikomaniemi  
 § 47-50 - Přestupky proti veřejnému pořádku  
 Počet dopravních nehod není součástí ukazatele celkový počet přestupků

**Graf č. 4: Vývoj kriminality v Českém Krumlově v letech 2006 – 2007**



Zdroj: MěÚ Český Krumlov, 11. 8. 2008

S pomocí celkového počtu trestných činů a počtu obyvatel k roku 2006 můžeme porovnat zatížení trestnými činy ve městě s Českou republikou. Ze srovnání ukazatelů kriminality na 1 000 obyvatel dojdeme k závěru, že Český Krumlov byl k roku 2006 zatížen počtem trestných činů více než Česká republika. Tento stav můžeme patrně přičítat vysokému procentu turistů v letních měsících, kteří mohou na území města páchat trestné činy, přičemž nejsou zohledněni v počtu obyvatel. V důsledku tohoto jevu může být uvedený údaj zavádějící.

**Tabulka č. 19: Srovnání kriminality ve městě Český Krumlov a v České republice v roce 2006**

Srovnání kriminality ve městě Český Krumlov a v České republice	
Počet trestných činů - Český Krumlov	750
Počet obyvatel k 31. 12. 2006	13 861
Kriminalita na 1 000 obyvatel - ČR	54,1
Kriminalita na 1 000 obyvatel - ČR	32,7

Zdroj: Statistická ročenka České republiky 2007, ČSÚ, dostupné z: <http://www.czso.cz/csu/2007edicniplan.nsf/kapitola/10n1-07-2007-2500> a MěÚ Český Krumlov

### Prevence kriminality

Město dbá i o prevenci kriminality. Za tímto účelem je sestavena šestičlenná komise složená ze starosty města, zástupce Policie ČR – vnější služby, zástupce Policie ČR – preventivně informační skupiny, protidrogového koordinátora, velitele Městské policie Český Krumlov a manažera prevence kriminality. Úkolem komise je koordinace aktivit zainteresovaných subjektů a sdružení v oblasti prevence kriminality. Prevencí v této oblasti se zabývá i Skupina pro prevenci sociálně patologických jevů v rámci komunitního plánování sociálních služeb ve městě Český Krumlov.

**Tabulka č. 20: Součinnost zainteresovaných subjektů v oblasti prevence kriminality**

Formy spolupráce při realizaci preventivních aktivit ve městě	
<b>Krajský úřad</b>	poskytnuta dotace, provádí školení pro pracovníky v oblasti prevence kriminality
<b>Protidrogový koordinátor</b>	členem skupiny pro prevenci kriminality
<b>Úřad práce</b>	poskytuje potřebné údaje
<b>Policie ČR</b>	součinnostní akce (nalévání alkoholu mladistvým, dopravní kontroly, pátrání po pachatelích)
<b>Městský úřad</b>	financuje MP, finančně přispívá neziskovým organizacím a sportovním klubům
<b>Městská policie</b>	spolupráce se školami, ČČK <sup>12</sup> , DDM <sup>13</sup> , HZS <sup>14</sup> , VZS <sup>15</sup> , neziskovými organizacemi
<b>Příspěvkové organizace města</b>	spolupráce na pořádání mnoha akcí a společných projektů
<b>Občanská a zájmová sdružení</b>	KoCeRo, o.p.s. - romské centrum pro děti a mládež
<b>Charitní a církevní organizace</b>	Církev bratrská péče o děti ulice, Katolická charita péče o potřebné
<b>Zdravotnická zařízení</b>	Psychologicko-pedagogická poradna - diagnostika, práce s problémovými dětmi

Zdroj: MěÚ Český Krumlov, 11. 8. 2008

<sup>12</sup> Český červený kříž

<sup>13</sup> Dům dětí a mládeže

<sup>14</sup> Hasičský záchranný sbor

<sup>15</sup> Vodní záchranná služba



Pozitivním je pro zlepšení bezpečnostní situace chod Městské policie Český Krumlov, která zajišťuje ve městě pořádek a organizuje akce v oblasti prevence kriminality. Důležitá je také existence městského kamerového dohlížecího systému. V letních měsících, tedy v období hlavní turistické sezóny, dochází k mírnému zvýšení počtu trestných činů a přestupků.

### Městský kamerový dohlížecí systém

Od roku 2006 je ve městě budován kamerový dohlížecí systém. V první etapě došlo k vybudování dohledového stanoviště na služebně městské policie, přenosového stanoviště na věži kostela sv. Víta a tří kamerových bodů. Ve druhé etapě byly v roce 2007 vybudovány další tři kamerové body. V roce 2007 byl systém propojen na Policii ČR, kde bylo zřízeno druhé dohledové stanoviště. Tím došlo ke zkvalitnění v podobě zdvojeného dohledu a vzájemné kontroly činnosti obou stanovišť. V současné době je ve městě šest kamerových bodů:

- Kamera č. 1 se nachází v centru města na náměstí Svornosti. Jedná se o lokalitu se zvýšeným počtem osob (turistů), kde nejčastějším problémem bývá rušení nočního klidu, poškozování obecního i soukromého majetku a další.
- Kamera č. 2 monitoruje jednu z přístupových cest do centra města, část Rybářské ulice, kde dochází v okolí restaurací k narušování veřejného pořádku. Dále kamera sleduje i prostor před Základní školou Linecká a část Plešiveckých schodů.
- Kamera č. 3 monitoruje přístup do centra města ve směru od parkovišť v Jelení zahradě a výstupního místa pro autobusy se zájezdy. Monitoruje i část Rybářské ulice.
- Kamera č. 4 je umístěna naproti Červené Bráně, která je vstupním místem do areálu krumlovského zámku. Lokalitou prochází velké množství turistů.
- Kamera č. 5 se nachází na křižovatce ulic Panská a Soukenická. Opět se jedná o místo s větším množstvím restauračních zařízení, kde dochází k rušení nočního klidu, znečišťování veřejných prostranství atd.
- Kamera č. 6 monitoruje část ulice Urbinská, část centrálního sídliště Mír, část Šeříkové ulice a další lokality.

## 5. Bydlení

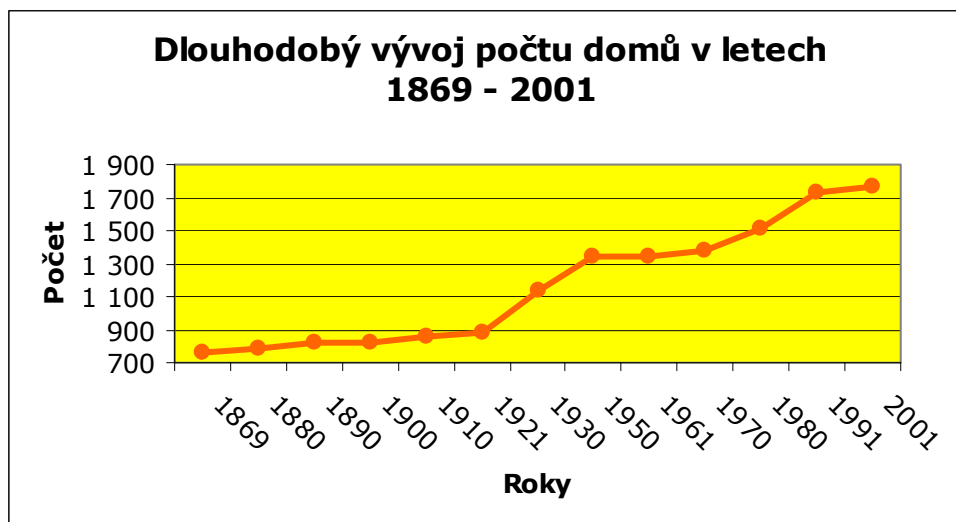
### 5.1 Vývoj počtu domů

Sčítání ČSÚ umožňují získat také informace týkající se vývoje bydlení v jednotlivých obcích České republiky. Nejstarší údaje pochází opět z roku 1869, nejnovější pak z posledního SLDB z roku 2001.

**Tabulka č. 21: Dlouhodobý vývoj počtu domů**

Dlouhodobý vývoj počtu domů v letech 1869 - 2001							
Český Krumlov	1869	1880	1890	1900	1910	1921	
	757	782	819	823	859	882	
	1930	1950	1961	1970	1980	1991	2001
	1 138	1 346	1 345	1 378	1 515	1 736	1 772

Zdroj: Historický lexikon obcí České republiky 1869 – 2001, dostupné z: [http://www.czso.cz/csu/2004edicniplan.nsf/t/9200404384/\\$File/13n106cd1.pdf](http://www.czso.cz/csu/2004edicniplan.nsf/t/9200404384/$File/13n106cd1.pdf), [3. 3. 2007]

**Graf č. 5: Dlouhodobý vývoj počtu domů**


Zdroj: Historický lexikon obcí České republiky 1869 – 2001, dostupné z: [http://www.czso.cz/csu/2004edicniplan.nsf/t/9200404384/\\$File/13n106cd1.pdf](http://www.czso.cz/csu/2004edicniplan.nsf/t/9200404384/$File/13n106cd1.pdf), [3. 3. 2007]

Z údajů vyplývá, že počet domů se v průběhu sledovaného období neustále rozrůstal, a to i v letech, kdy docházelo dle SLDB k úbytku obyvatel. Výjimkou je pouze období mezi SLDB v letech 1950 a 1961, kdy došlo k úbytku jednoho domu. Celkový nárůst mezi lety 1869 a 2001 je 1015 domů.

## 5.2 Domovní fond

Údaje týkající se domovního fondu lze také zjistit z dat SLDB. Ta uvádějí, že v Českém Krumlově je celkem 1 772 domů, z nichž je celkem 1 607 obydlených. Z tohoto celkového počtu je 1 158 domů rodinných a 398 bytových. Nejvíce domů je ve vlastnictví soukromých osob, nejméně pak v rukou bytových družstev. Největší množství domů bylo vystavěno v letech 1946 – 1980.

**Tabulka č. 22: Domovní fond**

Domovní fond			
<b>Domy úhrnem</b>			<b>1 772</b>
<b>Z toho obydlené</b>			<b>1 607</b>
<b>Z úhrnu obydlených domů</b>	rodinné domy		1 158
	bytové domy		398
	domy podle vlastnictví	soukromých osob	1 207
		obce, státu	108
		SBD	98
	domy postavené	do 1919	224
		1920 - 1945	307
		1946 - 1980	597
		1981 - 2001	460

Zdroj: Sčítání lidu, domů a bytů 2001 – Český Krumlov, dostupné z: <http://www.czso.cz/sldb/sldb2001.nsf/obce/585068?OpenDocument>, [navštíveno 1. 8. 2008]

Z celkového počtu 1 607 domů je 1 186 jedno až dvoupodlažních, 255 tří až čtyřpodlažních a 155 jich má pět a více pater. 1 404 domů je v Českém Krumlově napojeno na kanalizaci, 1 593 na vodovodní síť, 824 na plyn a 1 272 má ústřední topení.

### 5.3 Bytový fond

Bytový fond je v Českém Krumlově tvořen celkem 6 052 byty, z nichž je 5 453 obydlených. Převážná většina z nich, konkrétně 3 977, se nachází v bytových domech. Co se týče neobydlených bytů, nachází se ve většině případů v obydlených domech. Část z nich slouží pouze k přechodnému bydlení či rekreaci.

**Tabulka č. 23: Bytový fond**

Bytový fond			
<b>Byty úhrnem</b>		<b>6 052</b>	
<b>V tom</b>	byty obydlené	5 453	
	z toho	v rodinných domech	1 415
		v bytových domech	3 977
	byty neobydlené v obydlených domech	400	
	byty neobydlené v neobydlených domech	199	
	z toho podle důvodu	obydlené přechodně	31
slouží k rekreaci		27	

Zdroj: Sčítání lidu, domů a bytů 2001 – Český Krumlov, dostupné z: <http://www.czso.cz/sldb/sldb2001.nsf/obce/585068?OpenDocument>, [navštíveno 1. 8. 2008]

Většina z 5 453 bytů v Českém Krumlově je nájemních, celkem 1 946, následovány jsou byty ve vlastnictví člena bytového družstva, nejméně jich je v osobním vlastnictví. Převládají třípokojové byty následované dvoupokojovými. Vůbec nejméně je bytů, které mají pět a více místností.

**Tabulka č. 24: Obydlené byty podle právního důvodu užívání a velikosti bytu**

Obydlené byty podle právního důvodu užívání a velikosti bytu		
<b>Obydlené byty úhrnem</b>		<b>5 453</b>
Z toho podle právního důvodu užívání	ve vlastním domě	1 181
	v osobním vlastnictví	572
	nájemní	1 946
	člena bytového družstva	1 286
Z toho podle počtu obydlených místností	1 místnost	889
	2 místnosti	1 753
	3 místnosti	1 981
	4 místnosti	537
	5+ místnosti	247

Zdroj: Sčítání lidu, domů a bytů 2001 – Český Krumlov, dostupné z: <http://www.czso.cz/sldb/sldb2001.nsf/obce/585068?OpenDocument>, [navštíveno 1. 8. 2008]

Další důležité informace o bytovém fondu se týkají jejich technického vybavení, s kterým také úzce souvisí ukazatele úrovně bydlení. Téměř všechny byty jsou v Českém Krumlově napojeny na vodovodní síť a jsou vybaveny vlastním splachovacím záchodem a koupelnou, případně sprchovým koutem. Co se týče vytápění, je 4 444 bytů napojeno na ústřední topení a 298 bytů má etážové vytápění.

Ve městě připadá 2,62 osob na jeden byt a na jeden byt připadá 45,87 m<sup>2</sup> obytné plochy. Na jednu osobu je to pak 17,36 m<sup>2</sup>. V průměru je v Českém Krumlově 2,56 místnosti na byt.

**Tabulka č. 25: Technické vybavení bytů a ukazatele úrovně bydlení**

Technické vybavení bytů a ukazatele úrovně bydlení		
Obydlené byty úhrnem		5 453
Byty podle vybavení	plyn v bytě	2 504
	vodovod v bytě	5 412
	vlastní splachovací záchod	5 369
	vlastní koupelna, sprchový kout	5 344
	ústřední topení	4 444
	etážové topení	298
Průměrný počet	osob na byt	2,62
	osob na obytnou místnost 8+ m <sup>2</sup>	1,03
	obytné plochy na byt	45,87
	obytné plochy na osobu	17,36
	obytných místností na byt	2,56

Zdroj: Sčítání lidu, domů a bytů 2001 – Český Krumlov, dostupné z: <http://www.czso.cz/sldb/sldb2001.nsf/obce/585068?OpenDocument>, [navštíveno 1. 8. 2008]

V Českém Krumlově je v souvislosti s bydlením problematické území s panelovými sídlišti. Ve městě naleznete čtyři sídliště.

- sídliště Plešivec 2 463 obyvatel
- sídliště Domoradice a Mír 2 154 obyvatel
- sídliště Za Nádražím 1 371 obyvatel
- sídliště Špičák 325 obyvatel

Problémy jsou zejména s nedostatkem parkovacích míst, napojením na komunikace, nízkou nabídkou volnočasových aktivit a nedostatkem cyklotras. Jak uvádí ve své zprávě starosta města, byly v roce 2007 zahájeny aktivity na poli regenerace panelových sídlišť. Na základě připomínek a zjištěných potřeb obyvatel městských sídlišť Plešivec, Za Nádražím a Špičák byly zpracovány nové architektonické studie, tvořící základ pro budoucí revitalizaci a modernizaci těchto oblastí města. V těchto studiích se počítá se řešením stávajících problémů s nedostatkem parkovacích míst, dětských hřišť a umístěním nových laviček či odpadkových košů. Záměrem je také získání části potřebných finančních prostředků z fondů Evropské Unie.

## 5.4 Struktura domácností

Rozlišujeme tři typy domácností: bytovou, hospodařící (HD) a cenzovou (CD). Bytová je tvořena osobami žijícími společně v jednom bytě. Hospodařící domácnost tvoří společně bydlící osoby, které společně hospodaří, tj. společně hradí hlavní výdaje domácnosti, jako je strava, náklady na bydlení aj. Cenzová domácnost je tvořena osobami společně bydlícími v jednom bytě na základě jejich příbuzenských nebo jiných vztahů v rámci jedné hospodařící domácnosti. Rozlišují se čtyři základní typy cenzových domácností: domácnost rodinná - úplná rodina, domácnost rodinná - neúplná rodina, vícečlenná nerodinná domácnost a domácnost jednotlivce. V Českém Krumlově dle SLDB z roku 2001 bylo 5 453 bytových, 5 928 hospodařících a 5 998 cenzových domácností. Nejvíce cenzových domácností tvoří úplné rodiny, nejméně naopak nerodinné domácnosti.



**Tabulka č. 26: Počty domácností podle typu domácnosti**

<b>Počty domácností podle typu domácnosti</b>		
<b>Bytové domácnosti</b>		<b>5 453</b>
V tom	s 1 HD	5 092
	se 2+ HD	361
<b>Hospodařící domácnosti</b>		<b>5 928</b>
V tom	s 1 CD	5 862
	se 2+ CD	66
<b>Cenzové domácnosti</b>		<b>5 998</b>
V tom	úplné rodiny	3 357
	z toho se závislími dětmi	1 585
	neúplné rodiny	833
	z toho se závislími dětmi	546
	nerodinné domácnosti	125
	domácnosti jednotlivců	1 683

Zdroj: Sčítání lidu, domů a bytů 2001 – Český Krumlov, dostupné z: <http://www.czso.cz/sldb/sldb2001.nsf/obce/585068?OpenDocument>, [navštíveno 1. 8. 2008]

## 6. Ekonomika města

Český Krumlov je městem, které je svou geografickou polohou na toku Vltavy v blízkosti chráněné krajinné oblasti Blanský les, národního parku Šumava a také množstvím historických památek nacházejících se na jeho území, předurčeno k roli kulturního a turistického centra mezinárodního významu. Proporcionálně se zde kromě cestovního ruchu rozvíjí „lehká průmyslová výroba, drobná řemesla a služby a stavebnictví. Veškeré hospodářské a společenské aktivity jsou šetrné k životnímu prostředí i k historickým a kulturním památkám města.“<sup>16</sup>

### 6.1 Ekonomická struktura

Základním předpokladem pro vymezení ekonomiky podle její struktury je rozdělení obyvatelstva podle ekonomické aktivity. Bereme-li v úvahu údaje ze SLDB 2001, zjistíme, že ve městě žilo celkem 8 026 ekonomicky aktivních obyvatel, z nichž bylo 7 419 zaměstnaných a 607 nezaměstnaných. Ekonomicky neaktivních obyvatel bylo v Českém Krumlově celkem 6 312. Ti byli rovnoměrně zastoupeni nepracujícími důchodci a žáky, studenty či uční. U 105 osob nebylo ekonomickou aktivitu možno zjistit.

<sup>16</sup> Strategický plán 2003, str. 36

Tabulka č. 27: Obyvatelstvo podle ekonomické aktivity

Obyvatelstvo podle ekonomické aktivity		
<b>Obyvatelstvo celkem</b>		<b>14 443</b>
<b>Ekonomicky aktivní celkem</b>		<b>8 026</b>
V tom:	Zaměstnaní	7 419
	z toho	
	pracující důchodci	271
	ženy na mat. dovolené	129
	nezaměstnaní	607
<b>Ekonomicky neaktivní celkem</b>		<b>6 312</b>
Z toho	nepracující důchodci	2 532
	žáci, studenti, učni	2 520
<b>Osoby s nezjištěnou ekonomickou aktivitou</b>		<b>105</b>

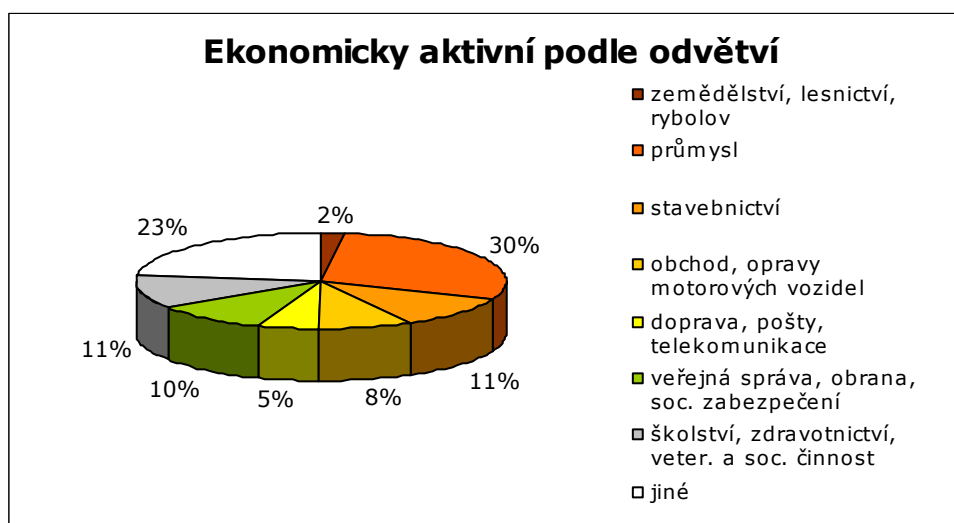
Zdroj: Sčítání lidu, domů a bytů 2001 – Český Krumlov, dostupné z: <http://www.czso.cz/sldb/sldb2001.nsf/obce/585068?OpenDocument>, [navštíveno 1. 8. 2008]

Tabulka č. 28: Ekonomicky aktivní podle odvětví

Ekonomicky aktivní podle odvětví		
<b>Obyvatelstvo celkem</b>		<b>14 443</b>
<b>Ekonomicky aktivní celkem</b>		<b>8 026</b>
Z toho podle odvětví:	zemědělství, lesnictví, rybolov	160
	průmysl	2 336
	stavebnictví	874
	obchod, opravy motorových vozidel	673
	doprava, pošty, telekomunikace	411
	veřejná správa, obrana, soc. zabezpečení	810
	školství, zdravotnictví, veter. a soc. činnost	894
	jiné	1 868

Zdroj: Sčítání lidu, domů a bytů 2001 – Český Krumlov, dostupné z: <http://www.czso.cz/sldb/sldb2001.nsf/obce/585068?OpenDocument>, [navštíveno 1. 8. 2008]

Graf č. 6: Ekonomicky aktivní podle odvětví



Zdroj: Sčítání lidu, domů a bytů 2001 – Český Krumlov, dostupné z: <http://www.czso.cz/sldb/sldb2001.nsf/obce/585068?OpenDocument>, [navštíveno 1. 8. 2008]

V Českém Krumlově je nejvíce ekonomicky aktivního obyvatelstva (EAO) zaměstnáno v průmyslu, 2 336 jeho zaměstnanců tvoří 30 % všech EAO. Shodně, 11 % obyvatelstva pracuje ve stavebnictví a ve školství, zdravotnictví a veterinární a sociální činnosti. 10 % lidí pracuje ve veřejné správě, obraně a sociálním zabezpečení. 23 % EAO je pak rozděleno do jiných, blíže nespecifikovaných odvětví.

Dostupné statistiky nesledují zaměstnání obyvatelstva v oblasti cestovního ruchu, můžeme však odhadnout, že město Český Krumlov zaměstnává asi 3 500 obyvatel.<sup>17</sup>

**Tabulka č. 29: Rozdělení ekonomických subjektů v Českém Krumlově**

Rozdělení ekonomických subjektů v Českém Krumlově		
Ekonomické subjekty celkem	3 755	
Z toho v:	zemědělství	118
	průmyslu	421
	stavebnictví	399
	obchodě	1 345
	jiné	1 472

Zdroj: Sčítání lidu, domů a bytů 2001 – Český Krumlov, dostupné z:

<http://www.czso.cz/sldb/sldb2001.nsf/obce/585068?OpenDocument>, [navštíveno 1. 8. 2008]

Co se týče rozdělení ekonomických subjektů, největší počet, více než 35 %, jich podniká v oblasti obchodu. Další jsou zastoupeny výrazně méně: 421 subjektů, což je přibližně 11, 2 %, působí v průmyslu, 10, 6 % ve stavebnictví a pouhé 3, 1 % v zemědělství. 1 472 subjektů má jiný předmět činnosti.

## 6.2 Nezaměstnanost

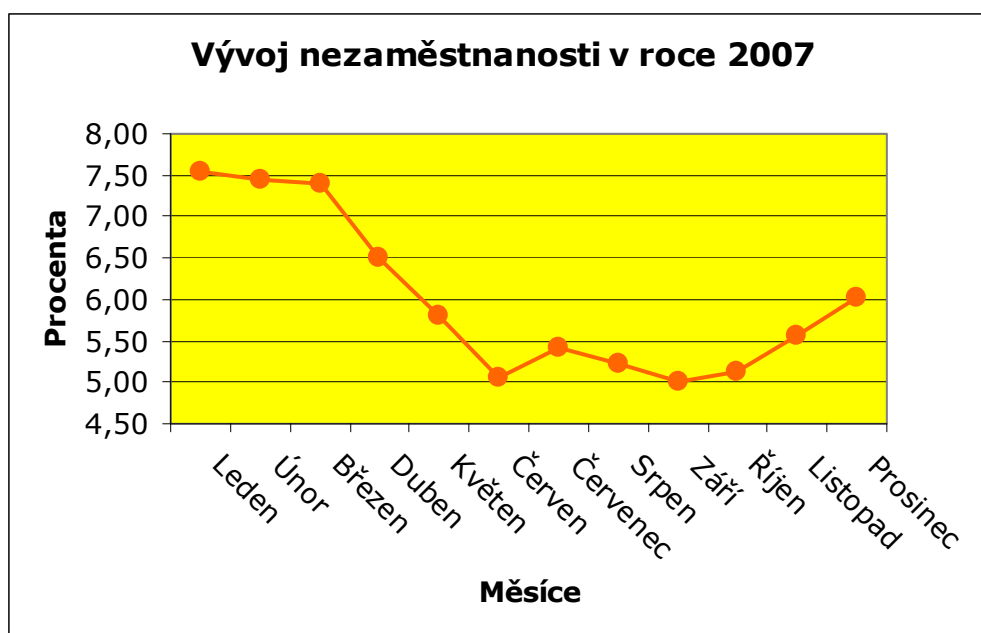
Statistika nezaměstnanosti je důležitým ukazatelem ekonomické úrovně dané obce. Úřad práce v Českém Krumlově umožňuje nahlédnutí do statistiky za jednotlivé měsíce roku 2007 a prvních šest měsíců roku 2008.

**Tabulka č. 30: Nezaměstnanost v průběhu roku 2007**

Statistika nezaměstnanosti v roce 2007						
	Leden	Únor	Březen	Duben	Květen	Červen
Nezaměstnanost	7,55	7,44	7,39	6,50	5,81	5,06
Uchazeči celkem	648	653	640	568	504	444
Dosažitelní uchazeči	606	597	593	522	466	406
	Červenec	Srpen	Září	Říjen	Listopad	Prosinec
Nezaměstnanost	5,41	5,22	5,01	5,13	5,56	6,01
Uchazeči celkem	451	442	429	441	484	505
Dosažitelní uchazeči	434	419	402	412	446	482

Zdroj: Úřad práce Český Krumlov, 11. 8. 2008

<sup>17</sup> Cestovní ruch v Českém Krumlově, analýza současného stavu, život města a cestovní ruch, strategické cíle let 2008 – 2010, (říjen 2007).

**Graf č. 7: Nezaměstnanost v průběhu roku 2007**


Zdroj: Úřad práce Český Krumlov, 11. 8. 2008

Z uvedených dat je patrný výrazný pokles nezaměstnanosti v letních měsících. Ten je spojen se zaměstnáním ekonomicky aktivních osob v cestovním ruchu a jemu přidružených oborech, kde je potřeba zaměstnanců v letních měsících výraznější. Od října pak nezaměstnanost opět stoupá až do konce roku. Tento nárůst pokračoval i v lednu roku 2008, ale od února má nezaměstnanost v Českém Krumlově opět klesající tendenci. Nezaměstnanost v první polovině roku 2008 je nižší než tomu bylo v roce 2007, rozdíl se pohybuje pod hranicí jednoho procenta.

**Tabulka č. 31: Vývoj nezaměstnanosti v první polovině roku 2008**

Statistika nezaměstnanosti v roce 2008						
	Leden	Únor	Březen	Duben	Květen	Červen
Nezaměstnanost	6,77	6,68	6,24	5,10	4,42	4,27
Uchazeči celkem	572	569	528	443	380	364
Dosažitelní uchazeči	543	536	501	409	355	343

Zdroj: Úřad práce Český Krumlov, 11. 8. 2008

Nezaměstnanost v Českém Krumlově v průběhu roku 2007 lze také srovnat s územím okresu, jehož je centrem. Ve městě je v průběhu celého roku nezaměstnanost nižší a můžeme sledovat také některé odchylky v jejím průběhu. Například v okrese dochází k nárůstu nezaměstnanosti mezi měsíci červnem a červencem a naopak mezi zářím a říjnem dochází na rozdíl od nezaměstnanost ve městě Český Krumlov k jejímu poklesu.

**Tabulka č. 32: Vývoj nezaměstnanosti v okrese Český Krumlov v roce 2007**

Statistika nezaměstnanosti v okrese Český Krumlov roce 2007						
	Leden	Únor	Březen	Duben	Květen	Červen
Nezaměstnanost	8,70	8,40	7,80	6,80	6,00	5,60
	Červenec	Srpen	Září	Říjen	Listopad	Prosinec
Nezaměstnanost	5,70	5,50	5,40	5,20	5,70	6,20

Zdroj: Úřad práce Český Krumlov, 11. 8. 2008

Dalším důležitým ukazatelem nezaměstnanosti je věková struktura nezaměstnaných. Z následující tabulky vyplývá, že nejvíce nezaměstnaných v Českém Krumlově bylo z řad uchazečů ve věku 50 – 59 let, celkem 525. Právě tato skupina osob je problémová z důvodu slabší možnosti uplatnění na trhu práce. Co se týče nezaměstnaných žen, je jich nejvíce opět ve věku 50 – 54 let a dále ve věku 30 – 34 let. Průměrný věk nezaměstnaných je 40,5 roku.

**Tabulka č. 33: Věková struktura nezaměstnaných ve 2. čtvrtletí roku 2008**

Věková struktura nezaměstnaných ve 2. čtvrtletí 2008				
Věk	Celkem	Z toho ženy	Z celku dosažitelní <sup>18</sup>	Z žen dosažitelní
do 19 let	99	46	94	44
z toho mladiství	50	19	49	19
20 - 24 let	189	85	183	80
25 - 29 let	195	95	187	90
30 - 34 let	191	130	179	123
35 - 39 let	187	118	176	109
40 - 44 let	200	121	191	114
45 - 49 let	186	116	174	110
50 - 54 let	288	170	270	159
55 - 59 let	237	108	224	101
60 - 64 let	47	7	42	5
65 a více let	2	1	2	1
<b>Průměrný věk</b>	<b>40,5</b>	<b>40,4</b>	<b>40,4</b>	<b>40,3</b>

Zdroj: Úřad práce Český Krumlov, 11. 8. 2008

Co se týče vzdělanostní struktury českokrumlovských nezaměstnaných, je jich nejvíce z řad občanů se základním vzděláním, včetně nedokončeného - celkem 798. Druhou nejčetnější skupinu nezaměstnaných osob tvoří lidé s vyučením, jichž je 615. Nejméně je nezaměstnaných z řad lidí bez vzdělání a s doktorským vzděláním.

**Tabulka č. 34: Vzdělanostní struktura nezaměstnaných ve 2. čtvrtletí roku 2008**

Vzdělanostní struktura nezaměstnaných 2. čtvrtletí 2008				
Vzdělání	Celkem	Z toho ženy	Z celku dosažitelní	Z žen dosažitelní
bez vzdělání	2	0	2	0
základní včetně neúplného	798	454	754	423
nižší střední odborné vzdělání	29	14	24	10
vyučení	615	310	581	295
střední nebo střední odborné vzdělání bez maturity a bez vyučení	17	16	17	16
ÚSV vzdělání	45	27	40	24
ÚSO vzdělání (vyučení s maturitou)	65	39	63	38
ÚSO vzdělání bez maturity	194	115	186	109
vyšší odborné vzdělání	9	6	8	5
bakalářské vzdělání	7	2	7	2
vysokoškolské vzdělání	38	14	38	14
doktorské vzdělání	2	0	2	0

Zdroj: Úřad práce Český Krumlov, 11. 8. 2008

<sup>18</sup> Vysvětlení pojmu: Dosažitelní uchazeči o práci – takoví, kteří jsou schopni okamžitě nastoupit do práce; nezaměstnanost se počítá z tohoto počtu uchazečů



Co se týče celkové délky evidence uchazečů na Úřadě práce v Českém Krumlově, činí celkem 1071 tis. dní. Průměrná délka evidence je 588 dní a pouze u žen je to 644 dní. Průměrný měsíční nárok na podporu v nezaměstnanosti je 5 237 Kč. U žen je suma nižší, 4 460 Kč.

**Tabulka č. 35: Uchazeči v evidenci Úřadu práce**

Uchazeči v evidenci				
Ukazatel	Celkem	Z toho ženy	Z celku dosažitelní	Z žen dosažitelní
Celková délka evidence ve dnech (v tis.)	1 071	642	1 016	607
Průměrná délka evidence ve dnech	588	644	590	648
Průměrný měsíční nárok na PvN	5 237	4 460	5 278	4 469

Zdroj: Úřad práce Český Krumlov, 11. 8. 2008

Významným ukazatelem je také struktura pracovních míst, která jsou uchazečům o práci k dispozici. Z následující tabulky vyplývá, že nejvíce míst je k dispozici pro uchazeče z třídy 7 – řemeslníci a kvalifikovaní výrobci, zpracovatelé a opraváři, druhou nejvyhledávanější skupinou je obsluha strojů a zařízení. Vůbec nejméně je, kromě armády, volných míst v zemědělství a lesnictví.

**Tabulka č. 36: Struktura volných pracovních míst v Českém Krumlově ve 2. čtvrtletí roku 2008**

Struktura volných pracovních míst		
	Hlavní třídy KZAM	Počet volných míst
1	Zákonodárci, vedoucí a řídicí pracovníci	5
2	Vědečtí a odborní duševní pracovníci	11
3	Techničtí, zdravotničtí, pedagogičtí pracovníci a pracovníci v příbuzných oborech	84
4	Nižší administrativní pracovníci (úředníci)	31
5	Provozní pracovníci ve službách a obchodě	88
6	Kvalifikovaní dělníci v zemědělství, lesnictví a v příbuzných oborech (kromě obsluhy strojů a zařízení)	1
7	Řemeslníci a kvalifikovaní výrobci, zpracovatelé, opraváři (kromě obsluhy strojů a zařízení)	333
8	Obsluha strojů a zařízení	124
9	Pomocní a nekvalifikovaní pracovníci	34
0	Příslušníci armády	0

Zdroj: Úřad práce Český Krumlov, 11. 8. 2008

Důležitý podíl na statistikách zaměstnanosti mají firmy, jež obyvatelům města poskytují pracovní příležitosti. Následující tabulka uvádí rejstřík největších českokrumlovských zaměstnavatelů. Společnosti jsou řazeny sestupně podle počtu zaměstnanců, z čehož vyplývá, že třemi největšími zaměstnavateli ve městě jsou firmy Schwan Cosmetics ČR, s.r.o., Nemocnice Český Krumlov, a.s. a Schwan - STABILO ČR, s.r.o.

**Tabulka č. 37: Největší zaměstnavatelé v Českém Krumlově**

Největší zaměstnavatelé v Českém Krumlově	
Název společnosti	Předmět činnosti podle klasifikace OKEČ
Schwan Cosmetics ČR, s.r.o.	Výroba parfémů a toaletních přípravků
Nemocnice Český Krumlov, a.s.	Zdravotnictví
Schwan-STABILO ČR, s.r.o.	Ostatní zpracovatelský průmysl
LIRA, obrazové lišty a rámy, a.s.	Výroba pilařská a impregnace dřeva
Linde Pohony s.r.o.	Výroba motorových vozidel (kromě motocyklů), přívěsů a návěsů
Zambelli - technik, spol. s r.o.	Povrchová úprava a zušlechťování kovů; obrábění
Město Český Krumlov	Všeobecné činnosti veřejné správy
FRONIUS Česká republika s.r.o.	Výroba kovoobráběcích a ostatních obráběcích strojů
GRASS CZECH s.r.o.	Výroba zámků a kování
Hasičský záchranný sbor Jihočeského kraje	Činnosti v oblasti protipožární ochrany
Správa a údržba silnic Jihočeského kraje, p.o.	Výstavba silnic a železnic
VIDOX s.r.o.	Výstavba silnic a železnic
Služby města Český Krumlov s.r.o.	Čistota a údržba komunikací, odpadové hospodářství, správa veřejného osvětlení, údržba městské zeleně
Základní škola Za Nádražím Český Krumlov	Primární vzdělávání
Úřad práce v Českém Krumlově	Regulace a podpora podnikatelského prostředí
Gymnázium, Český Krumlov, Chvalšinská 112	Sekundární všeobecné vzdělávání
Okresní soud v Českém Krumlově	Činnosti v oblasti spravedlnosti a soudnictví
Zlatý anděl s.r.o.	Ubytování v hotelích a podobných ubytovacích zařízeních
ČSAD AUTOBUSY České Budějovice a.s.	Městská a příměstská pozemní osobní doprava
SIMON Český Krumlov spol. s r.o.	Výroba oděvů, kromě kožešinových výrobků
Stavební firma SIXL, spol. s r.o.	Výstavba silnic a železnic
Střední zdravotnická škola a Střední odborné učiliště	Střední odborné vzdělávání na středních odborných školách
Václav Nejedlý	Výstavba bytových budov
Střední uměleckoprůmyslová škola svaté Anežky České	Střední odborné vzdělávání na středních odborných školách
Základní umělecká škola, Český Krumlov	Umělecké vzdělávání
Základní škola Český Krumlov, Plešivec 249	Primární vzdělávání
Základní škola T.G.Masaryka, Český Krumlov	Primární vzdělávání
P.M.H.- Invest & Trade spol. s r. o.	Výroba ostatních kovodělných výrobků
PROFI - SERVICE s.r.o.	Správa nemovitostí na základě smlouvy
ČESKÁ SPRÁVA SOCIÁLNÍHO ZABEZPEČENÍ	Činnosti v oblasti povinného sociálního zabezpečení
Povltavská stavební společnost s.r.o.	Výstavba silnic a železnic
PRO-SPORT ČK o.p.s.	Činnosti organizací na podporu rekreační a zájmové činnosti
IRO stavební s.r.o.	Výstavba silnic a železnic
Základní škola, Český Krumlov, Kaplická 151	Primární vzdělávání
Všeobecná zdravotní pojišťovna České republiky	Činnosti v oblasti povinného sociálního zabezpečení
Tiskárna Vyšehrad, s.r.o.	Tisk a činnosti související s tiskem
Základní škola Linecká ulice, Č. Krumlov	Primární vzdělávání
Milan Hodboď	Výstavba silnic a železnic
Krumlovská fontána, veřejná obchodní společnost	Stravování v restauracích, u stánků a v mobilních zařízeních
MĚSTSKÉ DIVADLO ČESKÝ KRUMLOV o.p.s.	Poskytování kulturních služeb
ŠUMSTAV a.s.	Výstavba silnic a železnic
Úřad pro zastupování státu ve věcech majetkových	Všeobecné činnosti veřejné správy
Regionální muzeum v Českém Krumlově	Činnosti muzeí

Zdroj: Úřad práce Český Krumlov, 11. 8. 2008

Důležitou součástí pracovního procesu jsou také živnostníci. Z evidence Živnostenského úřadu pochází následující tabulka, mapující stav živností v Českém Krumlově v roce 2007. Podle ní bylo v roce 2007 uděleno celkem 923 nových živnostenských oprávnění a zrušeno jich bylo 294. Převládající skupinou jsou volné živnosti, nejméně je v Českém Krumlově uděleno koncese.

**Tabulka č. 38: Živnosti v Českém Krumlově v roce 2007**

Živnosti v Českém Krumlově v roce 2007	
Stav	Počet
Nová živnost	923
Přerušená živnost	1464
Zrušená živnost	294
Evidované živnosti	Počet
Koncese	30
Vázané živnosti	68
Volné živnosti	655
Řemeslné živnosti	170

Zdroj: Městský úřad Český Krumlov, 11. 8. 2008

### 6.3 Hospodaření města

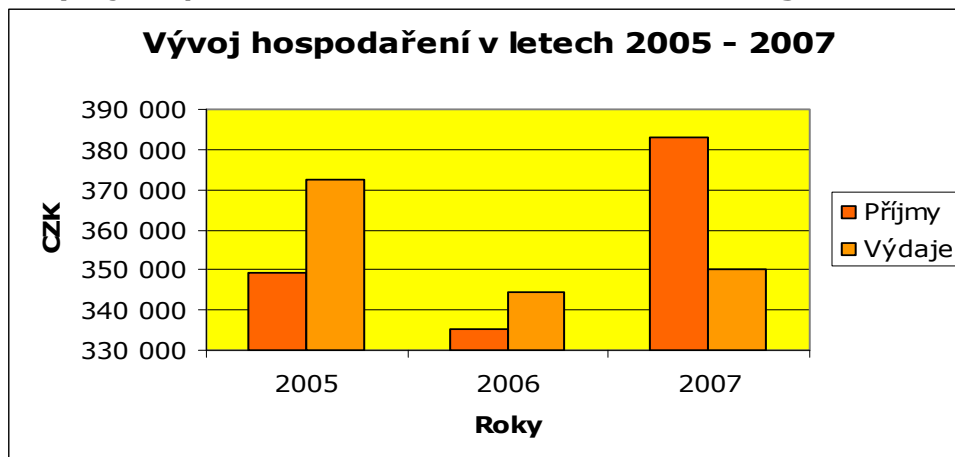
Vývoj hospodaření Českého Krumlova můžeme sledovat v letech 2005 - 2007 na základě rozboru rozpočtů města pro jednotlivé roky a jejich skutečného plnění.

**Tabulka č. 39: Vývoj hospodaření města v letech 2005 – 2007**

Vývoj hospodaření Českého Krumlova v letech 2005 - 2006 (v tis.Kč)									
	Schválený rozpočet			Skutečné čerpání			Plnění		
	2005	2006	2007	2005	2006	2007	2005	2006	2007
Celkové příjmy	359 670	340 730	377 618	349 136	335 147	382 871	97%	98%	101%
Celkové výdaje	402 794	365 438	383 320	372 677	344 263	350 218	93%	94%	91%
Celkové saldo kryté financováním	-43 124	-24 708	-5 702	-23 541	-9 116	32 653	-	-	-

Zdroj: MěÚ Český Krumlov, 11. 8. 2008

**Graf č. 8: Vývoj hospodaření města v letech 2005 – 2007 – graf**



Zdroj: MěÚ Český Krumlov, 11. 8. 2008

Z tabulky vyplývá, že hospodaření města bylo v letech 2005 a 2006 schodkové, naproti tomu v roce 2007 dosahuje rozpočet přebytku oproti plánům, a to z důvodu snížení plánovaných výdajů.

Český Krumlov má také stanoven rozpočtový výhled na období 2008 – 2011.

**Tabulka č. 40: Rozpočtový výhled 2008 – 2011**

Rozpočtový výhled 2008 - 2011 (v tis.)				
	Upravený rozpočet 2008	Rozpočet 2009	Rozpočet 2010	Rozpočet 2011
Příjmy celkem	384 335,0	401 855,4	403 394,9	407 058,4
Financování	29 257,0	-9 156,0	-7 102,0	-7 224,0
Zdroje celkem	413 592,0	392 699,4	396 292,9	399 834,4
Výdaje celkem	413 592,0	392 699,7	396 293,1	399 836,3
Saldo	0,0	-0,3	-0,2	-1,9

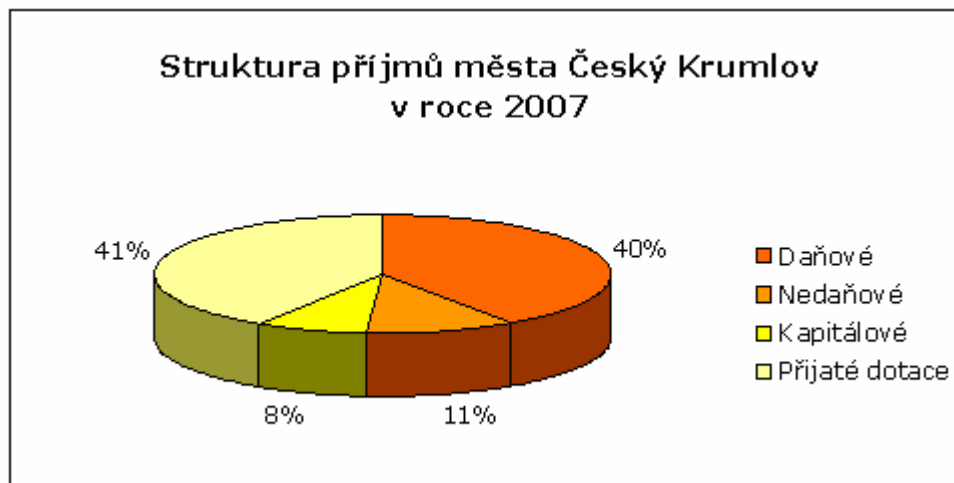
Zdroj: MěÚ Český Krumlov, 11. 8. 2008

### 6.3.1 Příjmy města

Celkové příjmy města dosáhly v roce 2007 celkové sumy 382 871 tisíc Kč. Plánovaná částka byla 377 618 tisíc Kč, což značí výši plnění nad původním očekáváním, konkrétně 101%.

Příjmy se dělí na daňové, nedaňové, kapitálové a přijaté dotace investiční a neinvestiční. Daňové příjmy města činily celkem 155 389,2 tisíc Kč, nedaňové 40 380,8 tisíc Kč, kapitálové 30 959,9 tisíc Kč, přijaté neinvestiční dotace celkem 130 736,7 tisíc Kč a investiční 25 404 tisíc Kč. Celkem tedy přijaté dotace činily 156 140, 7 tisíc Kč.

**Graf č. 9: Struktura příjmů 2007**



Zdroj: MěÚ Český Krumlov, 11. 8. 2008

### 6.3.2 Výdaje města

Výdaje Českého Krumlova v roce 2007 dosáhly celkové výše 350 217,8 tisíc Kč, přičemž původně plánovaná suma činila 383 320 tisíc Kč, což znamená 91 % plnění, čili snížení výdajů oproti plánu. Výdaje se dělí na běžné a kapitálové. Běžné výdaje v roce 2007 činily 299 640,2 tisíc Kč a kapitálové 50 577,6 tisíc Kč. Převážnou část tedy tvoří výdaje běžné.

**Graf č. 10: Struktura výdajů 2007**


Zdroj: MěÚ Český Krumlov, 11. 8. 2008

## 7. Občanská vybavenost

### 7.1 Školství ve městě

Sociální a kulturní infrastruktura, stejně jako další zařízení občanské vybavenosti, představují souhrn zařízení, institucí a programů, které sice nemají přímou vazbu na hospodářský výkon regionu, jsou ale nejefektivnější investicí k posílení hospodářského významu regionu v budoucnosti.

#### 7.1.1 Předškolní vzdělávání

Předškolní vzdělávání ve městě zajišťuje sedm mateřských škol zřizovaných městem Český Krumlov.

**Tabulka č. 41: Mateřské školy**

Mateřská škola	2003 - 2004		2004 - 2005		2005 - 2006		2006 - 2007		2007 - 2008	
	kapacita	žáci	kapacita	žáci	kapacita	žáci	kapacita	žáci	kapacita	žáci
T.G.Masaryka	60	58	60	55	60	52	60	53	60	53
Za Soudem	45	40	45	40	45	40	45	40	45	40
Plešivec I.	98	98	98	98	101	99	101	101	101	101
Vyšehrad	100	90	100	86	100	81	100	100	100	100
Tavírna	60	58	60	58	60	56	60	56	60	56
Nádraží	81	81	81	81	81	78	81	79	81	79
Plešivec II.	120	46	120	35	120	46	120	47	120	47
<b>Celkem</b>	<b>564</b>	<b>471</b>	<b>564</b>	<b>453</b>	<b>567</b>	<b>452</b>	<b>567</b>	<b>476</b>	<b>567</b>	<b>476</b>

Zdroj: MěÚ Český Krumlov, 4. 8. 2008



### 7.1.2 Základní vzdělávání

Město Český Krumlov je zřizovatelem čtyř základních škol na území města, následující série tabulek uvádí základní informace o těchto základních školách.

**Tabulka č. 42: Základní škola T. G. Masaryka**

<b>Název:</b>	Základní škola T.G. Masaryka, Masarykova ulice 213
<b>Zřizovatel:</b>	Město Český Krumlov
<b>Právní forma:</b>	Příspěvková organizace
<b>Zařízení školy:</b>	Školní jídelna, družina, sportoviště, klub s knihovnou
<b>Charakteristika školy</b>	Základní škola s rozšířenou výukou Tv se statutem sportovních tříd zaměřených na fotbal

Zdroj: [www.zstgm-ck.cz](http://www.zstgm-ck.cz), [navštíveno 3. 8. 2008]

**Tabulka č. 43: Základní škola Linecká**

<b>Název:</b>	Základní škola Linecká, Linecká 43
<b>Zřizovatel:</b>	Město Český Krumlov
<b>Právní forma:</b>	Příspěvková organizace
<b>Zařízení školy:</b>	Školní jídelna, družina
<b>Charakteristika školy</b>	Je zde vyučováno i náboženství, škola organizuje 5 kroužků

Zdroj: [www.zslinecka.cz/web](http://www.zslinecka.cz/web), [navštíveno 3. 8. 2008]

**Tabulka č. 44: Základní škola Plešivec**

<b>Název:</b>	Základní škola Český Krumlov, Plešivec 249
<b>Zřizovatel:</b>	Město Český Krumlov
<b>Právní forma:</b>	Příspěvková organizace
<b>Zařízení školy:</b>	Školní jídelna, družina, školní klub, knihovna
<b>Charakteristika školy</b>	Činnost školy je zaměřena na rozšířenou výuku ledního hokeje

Zdroj: [www.zsplesivec.cz](http://www.zsplesivec.cz), [navštíveno 3. 8. 2008]

**Tabulka č. 45: Základní škola Za Nádražím**

<b>Název:</b>	Základní škola Český Krumlov, Za Nádražím 222
<b>Zřizovatel:</b>	Město Český Krumlov
<b>Právní forma:</b>	Příspěvková organizace
<b>Zařízení školy:</b>	Školní jídelna, družina, školní klub
<b>Charakteristika školy</b>	Činnost školy je zaměřena na rozšířenou výuku volejbalu a informatiky

Zdroj: [www.zsnadrazni.cz](http://www.zsnadrazni.cz), [navštíveno 3. 8. 2008]

Pro srovnání jsou uvedeny kapacity a naplnění jednotlivých základních škol v pěti po sobě následujících školních letech. Celková kapacita ve městě je nastavena na 2 000 míst pro žáky základních škol. Naplněnost základních škol každý rokem klesá.

**Tabulka č. 46: Kapacity základních škol**

Základní škola	2003 - 2004		2004 - 2005		2005 - 2006		2006 - 2007		2007 - 2008	
	kapacita	žáci	kapacita	žáci	kapacita	žáci	kapacita	žáci	kapacita	žáci
T.G.M.	450	424	450	415	450	407	450	398	450	395
Plešivec	450	385	450	360	450	361	450	370	450	341
Linecká	400	306	400	296	400	264	400	238	400	206
Nádraží	700	667	700	637	700	649	700	620	700	620
<b>Celkem</b>	<b>2 000</b>	<b>1 782</b>	<b>2 000</b>	<b>1 708</b>	<b>2 000</b>	<b>1 681</b>	<b>2 000</b>	<b>1 626</b>	<b>2 000</b>	<b>1 562</b>

Zdroj: MěÚ Český Krumlov, 4. 8. 2008

Pro děti mentálně postižené z blízkého okolí Českého Krumlova je k dispozici Základní škola Český Krumlov na Kaplické ulici.

**Tabulka č. 47: Základní škola Český Krumlov, Kaplická**

<b>Název:</b>	Základní škola Český Krumlov, Kaplická 151
<b>Zřizovatel:</b>	Jihočeský kraj
<b>Právní forma:</b>	Příspěvková organizace
<b>Kapacita 2006/2007</b>	Kapacita praktické školy je 145 žáků a speciální 25 žáků, družiny 36 žáků. K 30. 9. 2006 praktickou školu navštěvovalo 122 žáků a speciální školu 18 žáků
<b>Zařízení školy:</b>	Školní jídelna, družina, sportoviště, zahrada
<b>Charakteristika školy</b>	Činnost školy je zaměřena na praktickou a speciální výuku pro děti s mentálním postižením. Ve škole je 24 učeben, mezi ně patří i dřevodílna, kovodílna, cvičná kuchyňka, keramická dílna. Škola zaměstnává 32 zaměstnanců.

Zdroj: [www.zskrumlov.cz](http://www.zskrumlov.cz), [navštíveno 3. 8. 2008]

### 7.1.3 Střední a učňovské vzdělávání

V oblasti středoškolského a učňovského vzdělávání se ve městě Český Krumlov nacházejí tři školy.

#### Gymnázium Český Krumlov



Státní všeobecné gymnázium, zřizované Jihočeským krajem. Gymnázium nabízí osmiletý, šestiletý a čtyřletý typ studia, navštěvuje jej 491 studentů rozdělených do osmnácti tříd. Není nijak zaměřeno, umožňuje výběr volitelných předmětů. Ke dni 15. 9. 2007 navštěvovalo Gymnázium v Českém Krumlově 497 studentů.

V gymnáziu bylo osmnáct tříd (šest tříd šestiletého, čtyři třídy čtyřletého a osm tříd osmiletého studia). V domově mládeže bylo ubytováno 46 studentů. Výkonové ukazatele:

- průměrný počet žáků ve třídě je 27,6
- průměrný počet žáků na pedagoga 13,07

Více informací o škole je k dispozici na webových stránkách: <http://www.gymck.cz>.

#### Střední odborná škola zdravotnická a střední odborné učiliště Český Krumlov

Státní střední zdravotnická škola nabízí studijní čtyřleté obory zdravotnický asistent, sociální péče, ošetřovatelka.

Střední odborné učiliště zajišťuje výuku tříletých oborů kuchař-číšník, prodavač, rámař-pozlacovač, truhlář, zedník, instalatér.

Více informací o škole je k dispozici na webových stránkách: <http://www.zdravkack.cz/>

#### Střední uměleckoprůmyslová škola sv. Anežky České



Jedná se o státní odbornou školu, která zajišťuje výuku ve čtyřletých oborech ukončených maturitou: užitá malba, fotografie, propagační výtvarnictví, scénická technika, vytváření keramiky a kamenosochařská tvorba. Pro rok 2009/2010 jsou stanoveny počty přijímaných žáků na obory: Kamenosochařství – 8, Propagační výtvarnictví a výstavnictví – 13, Scénická technika – 13, Užitá fotografie a média – 11, Užitá malba – 13, Výtvarné zpracování keramiky a porcelánu – 10.

Více informací o škole je k dispozici na webových stránkách: <http://www.supsck.cz/>

Pro studenty středních škol je ve městě k dispozici každým rokem 1 210 míst. Za poslední tři školní roky počet studentů v těchto školách klesal.

**Tabulka č. 48: Kapacity středních škol**

Střední škola	2003 - 2004		2004 - 2005		2005 - 2006		2006 - 2007		2007 - 2008	
	kapacita	žáci	kapacita	žáci	kapacita	žáci	kapacita	žáci	kapacita	žáci
SUPŠ sv. Anežky	260	249	260	248	260	247	260	236	260	235
Gymnázium	540	482	540	482	540	491	540	497	540	491
SOS zdravotnická	410	150	410	127	410	149	410	158	410	327
a SOU		177		186		177		170		
<b>Celkem</b>	<b>1 210</b>	<b>1 058</b>	<b>1 210</b>	<b>1 043</b>	<b>1 210</b>	<b>1 064</b>	<b>1 210</b>	<b>1 061</b>	<b>1 210</b>	<b>1 053</b>

Zdroj: MěÚ Český Krumlov, 4. 8. 2008

### 7.1.4 Vysokoškolské vzdělávání

V Českém Krumlově bude počínaje říjnem působit první vysoká škola, sídlo zde má konzultační středisko CEVRO Institut. V akademické roce 2008/2009 se pro zájemce otevírá kombinovaná forma studia bakalářského oboru „právní specializace – veřejná správa“. Pro tento první akademický rok je plánováno zaplnění jedné třídy, v případě zájmu však i více tříd. V dalším roce se plánuje otevření i denní formy studia.

### 7.1.5 Ostatní vzdělávací instituce ve městě

#### Základní umělecká škola Český Krumlov

**Tabulka č. 49: Základní umělecká škola**

<b>Název:</b>	Základní umělecká škola Český Krumlov, Kostelní 162
<b>Zřizovatel:</b>	Krajský úřad České Budějovice
<b>Právní forma:</b>	Příspěvková organizace
<b>Charakteristika školy</b>	Škola nabízí výuku v hudebním, výtvarném, tanečním a literárně-dramatickém oboru 845 dětem. Ve škole vyučuje 40 pedagogů. Škola má 228letou tradici výuky.

Zdroj: [www.zus-ceskykrumlov.cz](http://www.zus-ceskykrumlov.cz), [navštíveno 3. 8. 2008]

V červnu 2005 se v Českém Krumlově poprvé konala výuka letního semestru oboru divadelní historie kanadské Dalhousie Univerzity v Halifaxu. Výuka probíhá v areálu barokního divadla a ve spolupráci s Nadací barokního divadla zámku Český Krumlov.

## 7.2 Zdravotnická zařízení a péče

Struktura zdravotnické péče odpovídá velikosti a významu města. Ve městě je k dispozici Nemocnice Český Krumlov, a.s. se sídlem Nad Nemocnicí 153.

#### *Seznam lůžkových oddělení Nemocnice Český Krumlov a.s.:*

- **ARO**

Anesteziologicko-resuscitační oddělení poskytuje kompletní anesteziologický servis pro potřebu všech základních oborů Nemocnice Český Krumlov, tj. chirurgie, traumatologie, urologie, ortopedie a gynekologie a porodnictví. Pokud to stav pacienta vyžaduje, ARO rovněž zajišťuje anesteziologické služby pro potřebu odborných ambulancí, tj. chirurgie, gynekologie a gastroenterologie. Celkový počet všech výkonů v jednom roce je 2 500.

Lůžková část oddělení je vyšším stupněm intenzivní péče, která představuje všechny základní postupy k zajištění a stabilizaci životních funkcí u neodkladných život ohrožujících stavů, poskytuje rovněž specializovanou odbornou péči u těžkých pooperačních stavů, u vážných úrazových i neúrazových příhod.

- **Dětské a novorozenecké oddělení**

Oddělení má část novorozeneckou, část pro kojence, batolata, větší děti a dorost do 19 let a část ambulantní. Na oddělení jsou k dispozici tři mateřské pokoje. V případě plného obsazení mateřských pokojů jsou zde ještě zvláštní ložnice pro matky, které chtějí být nablízku svým dětem. Součástí lůžkového oddělení je pokoj zvýšené péče, kde se ošetřují pacienti v závažném stavu, v případě potřeby po stabilizaci je využíváno dobré spolupráce JIRP Dětské kliniky v Českých Budějovicích. Přístrojové vybavení dětského oddělení je na dobré úrovni i díky sponzorům. Při oddělení se nachází ambulantní část a odborné ordinace. Sledují se pacienti v ordinaci nefrologické, gastroenterologické, kardiologické, alergologické a v ordinaci pro rizikové novorozence.

- **Gynekologicko-porodnické oddělení**

Oddělení se skládá ze čtyř jednolůžkových (dva nadstandardně vybavené), šesti dvoulůžkových, tří trojlůžkových, jednoho čtyřlůžkového a dvou pětilůžkových pokojů.

**Tabulka č. 50: Délka pobytu na oddělení dle druhu zákroku**

Druh zákroku	Délka pobytu
malé výkony (hysteroskopie, kyretáže, interrupce)	3 dny
ambulantní zákroky	1 den
ošetření děložního čípku	2-7 dnů
miniinvazivní operace (laparoskopie)	3-8 dnů
laparotomie (břišní řez)	8-12 dnů

Zdroj: Nemocnice Český Krumlov, a.s., dostupné z <http://www.nemckr.cz/index.php>, [navštíveno 3. 8. 2008]

Na oddělení jsou dva jednolůžkové nadstandardně vybavené pokoje. Jeden na šestinedělí, s vlastním, ale odděleným sociálním zařízením, televizí, ledničkou a telefonem. Druhý z nich na gynekologickém oddělení s televizí, ledničkou, telefonem a sociálním zařízením na pokoji.

- **Chirurgické oddělení**

Chirurgie se sestává z lůžkové části čítající 53 lůžek a JIP čítající 4 lůžka.

- **Interní oddělení**

Interní oddělení má k dispozici 61 lůžek a JIP 6 lůžek.

- **Oddělení následné péče**

Na následné péči je 58 lůžek a na LDN je 30 lůžek.

**Seznam ambulantních oddělení:**

- **Dětská ambulance**
- **Hemodialyzační středisko**

Moderní dialyzační přístroje umožňují provádět hemodialýzu, high-flux dialýzu, hemodiafiltraci a hemofiltraci. Samozřejmostí je bikarbonátová dialýza. Středisko pracuje 7 dní v týdnu. Pacientům jsou k dispozici lůžka nebo polohovací křesla. Středisko poskytuje i akutní dialyzační péči u nemocných s akutním selháním ledvinných funkcí. Ve spolupráci s oddělením ARO se podílí na léčbě otrav léky, chemikáliemi a dalšími jedovatými látkami.

- **Gynekologická ambulance**
- **Chirurgické ambulance** zahrnují:

- Úrazovou ambulanci, Chirurgickou pohotovost, Chirurgický příjem, Ortopedickou ambulanci, Nosní, ušní, krční, Onkologickou ambulanci, Urologickou ambulanci.
- **Interní ambulance** zahrnují:
  - Kardiologickou ambulanci, Neurologickou ambulanci, EEG, Diabetologickou ambulanci, Interní ambulanci, Gastroenterologickou ambulanci.
- **Ostatní ordinace:**
  - Závodní lékař, Dermatovenerologická ambulance.

#### Seznam ostatních oddělení:

- **RTG, Kartotéka, Sonografie**
- **Patologie**
- **Rehabilitace**
- **Oddělení klinické biochemie - Laboratoř**

Kromě výše uvedené nemocnice je ve městě mnoho soukromých ambulantních ordinací pro děti, mládež i dospělé. V seznamu zařízení jsou uvedeny i laboratoře a jiná zdravotnická zařízení na území města. Pro zjištění seznamu zdravotnických zařízení byly využity statistiky ČSÚ, informace o počtu lékáren, pocházejí z www stránky města a průzkumu na internetu. Jejich počet odpovídá velikosti města.

**Tabulka č. 51: Seznam zdravotnických zařízení podle ČSÚ**

Zdravotnická zařízení	Počet
Ambulantní zařízení	1**
Nemocnice	1*
Ostatní lůžková zařízení	1**
Samostatná ordinace praktického lékaře pro dospělé	8*
Samostatná ordinace praktického lékaře pro děti a dorost	4*
Detašované pracoviště samostatné ordinace praktického lékaře pro děti a dorost	1*
Samostatná ordinace praktického lékaře - stomatologa	11*
Samostatná ordinace praktického lékaře - gynekologa	3*
Detašované pracoviště samostatné ordinace praktického lékaře - gynekologa	1*
Samostatná ordinace lékaře specialisty	19*
Detašované pracoviště samostatné ordinace lékaře specialisty	1**
Ostatní samostatná zařízení	10*
Detašované pracoviště ostatního samostatného zařízení	1*
Zařízení lékárenské péče	5*
Detašované pracoviště střediska záchranné služby a rychlé zdravotnické pomoci	1*
Okresní zdravotní ústav	1**

Zdroj: Vybrané statistické údaje za obec, dostupné z:

[http://vdb.czso.cz/vdbvo/tabdetail.jsp?cislotab=MOS+ZV01&kapitola\\_id=5&kontext=t&razeni=ta&pro\\_3260478=545392](http://vdb.czso.cz/vdbvo/tabdetail.jsp?cislotab=MOS+ZV01&kapitola_id=5&kontext=t&razeni=ta&pro_3260478=545392), [navštíveno 7. 9. 2008]

Poznámka: \* - údaj k 31. 12. 2006

\*\* - údaj k 31. 12. 2002



Tabulka č. 52: Konkrétní seznam lékáren

Lékárna	Adresa
Lékárna Na Špičáku	T.G.Masaryka 212
Městská lékárna	nám.Svornosti 16
Lékárna Nemocnice	Nad Nemocnicí 153
Lékárna Alba	T.G.Masaryka 188
Lékárna Domoradice, s.r.o.	Tovární 194

Zdroj: Zdravotnictví ve městě Český Krumlov, dostupné z : [http://www.ckrumlov.cz/cz1250/mesto/soucas/i\\_zdrack.htm](http://www.ckrumlov.cz/cz1250/mesto/soucas/i_zdrack.htm), [navštíveno 31. 7. 2008]

## 7.3 Sociální zařízení a péče

### 7.3.1 Komunitní plánování

Sociální zařízení a péče je oblastí, kde se využívá komunitního plánování. Komunitní plánování má za cíl zajistit komunikaci mezi potenciálními uživateli sociálních služeb, městem či obcí a poskytovatelem služeb. Při komunitním plánování se vychází z předpokladu, že sami obyvatelé – potenciální zákazníci, ví nejlépe, co v oblasti sociální péče potřebují, co jim chybí a co budou potřebovat. Nejinak je tomu i v Českém Krumlově. V současnosti probíhají již přípravy na 2. komunitní plán sociálních služeb na léta 2009-2011. „1. komunitní plán sociálních služeb na léta 2006-2008“ (KPSS) byl vytvořen na „základě analýzy stávajících sociálních služeb, potřeb současných i budoucích uživatelů služeb, finančních výhledů a možností poskytovatelů sociální pomoci a samozřejmě připomínkování ze strany odborné i široké veřejnosti.“<sup>19</sup>

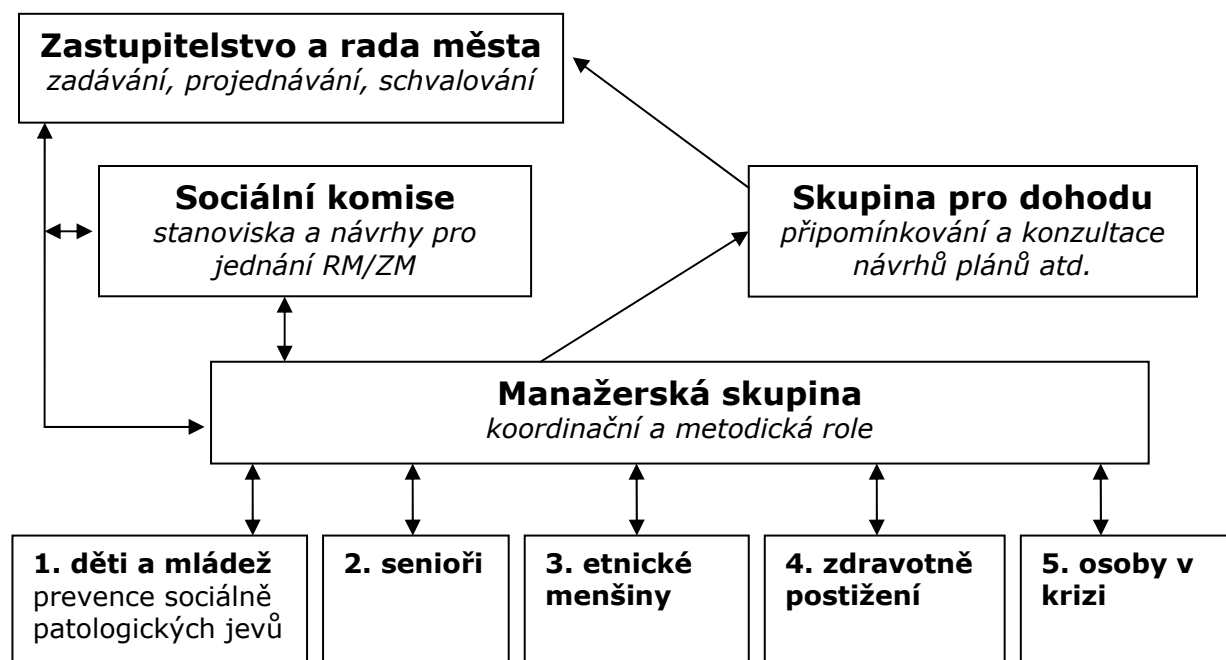
Pro komunitní plánování jsou stanoveny různé pracovní skupiny:

- koordinační skupiny pro jednotlivé oblasti sociální péče,
- řídicí a organizační skupiny
  - manažerská skupina
  - skupina pro dohodu
  - sociální komise Rady města Český Krumlov

Aktuálně platné organizační schéma je znázorněno na následujícím obrázku.

<sup>19</sup> Komunitní plánování sociálních služeb v Českém Krumlově. [online] [cit. 3. 8. 2008] Dostupné z: <http://www.demokracie.krumlov.cz/index.php3?page=rs&rsid=3&sekce=komu>

**Obrázek č. 1: Organizační schéma Komunitního plánování sociálních služeb v Českém Krumlově**



Koordinační skupiny za jednotlivé oblasti sociální péče

Zdroj: [http://komunitniplan.krumlov.cz/DOC/1\\_komunitni\\_plan\\_soc\\_sluzeb\\_CK\\_2006\\_2008.pdf](http://komunitniplan.krumlov.cz/DOC/1_komunitni_plan_soc_sluzeb_CK_2006_2008.pdf), [navštíveno 3. 8. 2008]

Každým rokem byl vydáván pracovními skupinami KPSS seznam priorit v rámci aktuálně platného 1. komunitního plánu sociálních služeb. Osahuje cíle a opatření, která by měla být v oblasti komunitního plánování přednostně v daném roce podporována.

Součástí Komunitního plánování sociálních služeb ve městě Český Krumlov byl i vznik Katalogu sociálních služeb v roce 2005. Informovanost v oblasti je totiž základem úspěchu. Později byl vytvořen i elektronický adresář sociálních služeb.

Příklady nových služeb a produktů, které vzešly z 1. KPSS:

- **Centrum sociálních služeb Český Krumlov**

Centrum vzniklo koncem roku 2005 a funguje jako projektové pracoviště o.s. ICOS Český Krumlov. Cílem je poskytování chybějících sociálních služeb v regionu a pomáhat s rozvojem i dalším poskytovatelům služeb v regionu. V rámci tohoto projektu vznikl i výše uvedený elektronický adresář sociálních služeb.

**Financování:** „Založení centra i poskytování pilotních služeb bylo financováno Evropskou unií a Jihočeským krajem v rámci Společného regionálního operačního programu. Další služby byly podpořeny mj. Evropskou unií v rámci programu NROS Transition Facility, městem Český Krumlov či z tzv. norských fondů.“<sup>20</sup>

Bližší informace jsou k dispozici na [www.css.krumlov.cz](http://www.css.krumlov.cz).

<sup>20</sup> Komunitní plánování sociálních služeb v Českém Krumlově. [online] [cit. 3. 8. 2008] Dostupné z: <http://demokracie.krumlov.cz/index.php3?page=rs&rsid=19&sekce=komu> .

- **Vznik půjčovny kompenzačních pomůcek pro zdravotně postižené seniory a asistenční služby při Centru pro zdravotně postižené**

Jednalo se o doplnění chybějících služeb.

Financování: „Podpořeno z grantů města Český Krumlov v rámci naplňování 1. Komunitního plánu sociálních služeb a sponzorským darem Nadace lesů ČR.“<sup>21</sup>

- **Rozšíření pečovatelské služby DPS, o.p.s. o víkendovou péči**

Jednalo se o rozšíření provozu pečovatelské služby Domů s pečovatelskou službou o.p.s. Český Krumlov o dovážku obědů mimo pracovní dny na základě poptávky klientů.

Financování: z prostředků města Český Krumlov.

- **Vznik Komunitního centra Romů - KoCeRo, o.p.s.**

Financování: z EU a JK prostřednictvím Společného regionálního operačního programu, podpořeno městem Český Krumlov.

- **Rekvalifikační kurzy Sdružení pro rodinu a děti Český Krumlov**

Financování: prostřednictvím Evropského sociálního fondu

- **Zahájení provozu nízkopodlažního autobusu** na městské okružní lince v Českém Krumlově.

- Handicapovaným občanům pomůže také **hydraulická plošina na vlakovém nádraží** zakoupená za přispění města a dalších sponzorů

### 7.3.2 Poskytovatelé sociálních služeb

Přehled poskytovatelů sociálních služeb podle oblastí:

#### *Děti a mládež:*

- **Středisko výchovné péče, Špičák 114.**
  - Zdarma poskytuje speciálně pedagogické vyšetření.
- **Protidrogová poradna U BOUDY Streetwork** pro města Český Krumlov a Kaplice (projektové pracoviště CPDM, o.p.s.), Špičák 114.
  - Zdarma poskytuje Komplexní poradenství v drogové problematice.
- **Centrum pro pomoc dětem a mládeži, o.p.s., Špičák 114.**
  - Poskytuje informace a poradenskou činnost – některé služby jsou placené.
- **ICM – Informační centrum pro mládež** (projektové pracoviště CPDM, o.p.s.), Špičák 114.
  - Poskytuje informace pro mládež, doplňkové služby jsou placené.
- **Církev bratrská, Urbinská 187.**
  - Zajišťuje zdarma volnočasové aktivity pro děti a mládež.
- **Volnočasový nízkoprahový klub pro děti a mládež BOUDA** (projektové pracoviště CPDM, o.p.s.), Špičák 114.
  - Poskytuje placenou službu – informace pro mládež.
- **Dům dětí a mládeže, Linecká 67**
  - Poskytuje částečně placené zájmové útvary v oblasti hudby, jazyků, keramiky, sportu aj.
- **Sdružení spirála o.s., Špičák 114.**
  - Poskytuje po vzájemné dohodě volnočasové aktivity.
- **Pedagogicko psychologická poradna, Špičák 114.**
  - Na žádost rodičů zjišťuje předpoklady pro školní docházku.

<sup>21</sup> Komunitní plánování sociálních služeb v Českém Krumlově. [online] [cit. 3. 8. 2008] Dostupné z: <http://demokracie.krumlov.cz/index.php3?page=rs&rsid=19&sekce=komu>

### Senioři:

- **Okresní správa sociálního zabezpečení Český Krumlov**, Plešivec 268.
  - Poskytuje na žádost klienta důchodové zabezpečení.
- **Domy s pečovatelskou službou o.p.s.**, Vyšehradská 260.
  - Poskytuje pečovatelskou službu, sociální služby, bydlení, půjčení kompenzačních pomůcek, provozuje denní stacionář Domovinka a hygienické centrum
- **Domácí péče**, Linecká 226.
  - Poskytuje seniorům, osobám se zdravotním postižením a nemocným placenou domácí péči a individuální asistenci.
- **Domov důchodců Kaplice – detašované pracoviště Český Krumlov**, Nemocniční 429.
  - Poskytuje seniorům komplexní placenou ošetrovatelskou péči.

### Nezaměstnaní:

- **Úřad práce v Českém Krumlově**, Věncova 248.
  - Poskytuje informace a zprostředkovává zaměstnání na základě žádosti a splnění zákonných podmínek.
- **Okresní správa sociálního zabezpečení Český Krumlov**, Plešivec 268.
  - Posuzuje nárok na jednotlivé dávky dle žádosti klienta.

### Péče o nemocné a zdravotně postižené:

- **Nemocnice Český Krumlov**, Nad Nemocnicí 153.
  - Zdravotně postiženým poskytuje na doporučení praktického nebo odborného lékaře léčebnou tělesnou výchovu.
- **Centrum pro zdravotně postižené JK**, Kaplická 586.
  - Poskytuje informace a poradenství všem, kdo je potřebují a zajišťuje půjčovnu zdravotních pomůcek.
- **Sjednocená organizace nevidomých a slabozrakých v Českém Krumlově**, Kaplická 586.
  - Poskytuje informace a poradenství na základě dobrovolného členství.
- **Svaz postižených civilizačními chorobami**, Kaplická 586.
  - Poskytuje informace a poradenství na základě dobrovolného členství.
- **Asociace rodičů a přátel zdravotně postižených dětí – klub ČK**, Plešivec 380.
  - Pro zdravotně postižené děti poskytuje za členský příspěvek ozdravné pobyty.
- **Okresní správa sociálního zabezpečení Český Krumlov**, Plešivec 268.
  - Posuzuje zdravotní stav na základě žádosti klienta a vyřizuje invalidní důchody.
- **Odbor sociálních věcí a zdravotnictví, MěÚ Český Krumlov**, Kaplická 439.
  - vyřizuje žádosti o dávky na příspěvek na péči a další druhy dávek pro zdravotně postižené poskytuje poradenství v dané oblasti pro zdravotně postižené občany.

### Sociální úřady:

- **Úřad práce v Českém Krumlově**, Věncova 248.
  - Poskytuje informace veřejnosti a vyřizuje žádosti o dávky SSP (státní sociální podpory).
- **Odbor sociálních věcí a zdravotnictví MěÚ Český Krumlov**, Kaplická 439.
  - Osobám z veřejnosti, které splňují zákonné nároky na finanční či jinou pomoc, poskytuje sociální a jiné poradenství.
- **Okresní správa sociálního zabezpečení Český Krumlov**, Plešivec 268.
  - Poskytuje veřejnosti na žádost metodickou konzultační činnost.

### **Související zdravotnická zařízení:**

- **Ambulance klinické psychologie**, T.G. Masaryka 212.
  - Zpracování individuálních plánů péče osobám dlouhodobě duševně nemocným.
- **Dětská psychiatrie**, T.G. Masaryka 212.
  - Zpracování individuálních plánů osobám mentálně handicapovaným.
- **Ordinace klinické psychologie**, Špičák 114.
  - Poskytuje diagnostické služby osobám s psychickými problémy.
- **Psychiatrická ambulance**, Nad Nemocnicí 153.
  - Poskytuje osobám mentálně postiženým ambulantní psychiatrickou péči.
- **Psychiatrická ordinace**, T.G. Masaryka 212.
  - Poskytuje psychicky nemocným osobám nad 18 let psychiatrickou a psychotherapeutickou péči.
- **Psychiatrická léčebna Červený Dvůr**, Červený Dvůr 1.
  - Zajišťuje osobám nad 18 let ústavní léčbu závislosti a detoxifikaci.

### **Ostatní zařízení:**

- **HELP TRANS – Pomoc v pohybu (Specializované pracoviště ČČK Český Krumlov)**, Sídliště Vyšný 48.
  - Poskytuje osobám mentálně handicapovaným individuální plány péče.
- **Probační a mediační služba ČR**, Plešivec 251.
  - Poskytuje informace obviněným či poškozeným v průběhu trestu
- **Občanské sdružení Romů Soužití**, Chvalšinská 108.
  - Zajišťuje volnočasové aktivity pro romské děti a mládež.
- **Městská policie**, nám. Svornosti 1.
  - Poskytuje veřejnosti preventivní programy a přednášky.
- **Dům na půl cesty**, Vyšný 39.
  - Poskytuje chráněné bydlení a sociální služby po formálním přijetí do péče.
- **Domov pro matky s dětmi**, Plešivecké náměstí 75.
  - Poskytuje placenou službu azylového bydlení.
- **Ošacovací středisko - (Specializované pracoviště ČČK český Krumlov)**, budova autobusového nádraží.
  - Poskytnutí ošacení, obuvi aj. – částečně placená služba.
- **Červený kříž – Oblastní spolek Český Krumlov**, Sídliště Vyšný 48.
  - Zajišťuje výchovu personálu a obyvatelstva pro poskytování humanitární pomoci a první předlékařské pomoci.
- **Centrum ochrany lidských práv jižní Čechy (projektové pracoviště ICOS Český Krumlov)**, Náměstí Svornosti 2.
  - Poskytuje veřejnosti zdarma asistenci, řešení případů v celém Jihočeském kraji, které se nějakým způsobem dotýkají omezování či porušování lidských práv.

Město Český Krumlov je v této oblasti zakladatelem zařízení:

- Domy s pečovatelskou službou, o.p.s. Vyšehradská 260, Český Krumlov.
- Centrum pro pomoc dětem a mládeži, o.p.s. , Špičák 114, Český Krumlov.

Zřizovatelem následujících zařízení je město Český Krumlov:

- Domov pro matky s dětmi, Plešivec 75, Český Krumlov, organizační složka.
- Dům na půl cesty, Vyšný 39, Český Krumlov, organizační složka.



## 7.4 Sport

Český Krumlov a jeho okolí nabízí nepřeberné množství možností sportovního vyžití. Krajina, v níž se nachází, je ideální pro pěší turistiku, cyklistiku, vodáctví či rybaření. Ke sportu ve městě lákají také místní internetové stránky, které nabízejí informace o všech dostupných sportovních aktivitách a klubech, a to z oblasti cykloturistiky, vodní turistiky, agroturistiky, jezdeckví, tenisu, golfu, vodních sportů, fitness, bruslení či motosportu.

„Český Krumlov navštíví například ročně po vodě několik tisícovek vodáků. Sjíždění řek se stalo masovou záležitostí, což dokládá přelidněnost řeky Vltavy v létě. Masové vodáctví má pro město určité negativní důsledky. Musí se vyrovnávat s odpady, hlukem, rušením nočního klidu i nepořádkem na březích Vltavy.“<sup>22</sup>

Z městského rozpočtu je oblast sportu podporována pěti formami:

- 1) Neinvestiční dotace na sportovní činnost (plošný příspěvek na základě prokazaného počtu členů příslušného sportovního oddílu ve věku do 18 let)
- 2) Příspěvek na úhradu nájemného ve sportovních zařízeních zřizovaných městem Český Krumlov
- 3) Grantový program - Sport a tělovýchova pro mládež do 18 let
- 4) Podpora sportovních akcí mimořádného významu pro město Český Krumlov
- 5) Rezerva

**Tabulka č. 53: Sportovní areály v Českém Krumlově**

Sportoviště	Charakter činnosti	Počet	Místo působení	Vlastnictví
veřejná sportoviště	tenis	1	Chvalšinská - tenisová hala	tenisový klub
	badminton	1	Chvalšinská - sportovní hala	město
	kopaná	1	Chvalšinská - fotbalový stadion	fotbalový klub
	lední hokej	1	Chvalšinská - zimní stadion	město
	hokejbal	2	ČB - případně v létě zimní stadion	město
	volejbal	1	Chvalšinská - volejbalové kurty	Volejbalový sportovní klub ČK
	plavání	1	Chvalšinská - plavecký bazén	město
	florbal	1	Chvalšinská - sportovní hala	město
	in-line hřiště	1	Chvalšinská - stará Kájovská, není úplně dokončeno	město
dětské dopravní hřiště	1	u Domu dětí a mládeže	město	

Zdroj: *MěÚ Český Krumlov*, 11. 8. 2008

Poznámka: ČB – České Budějovice, stadion na hokejbal není v Českém Krumlově k dispozici

Ve městě se nachází sportovní areály pro velmi široký soubor sportů. Je zde fotbalový i zimní stadion, tenisová hala a kurty, multifunkční sportovní hala, plavecký bazén a další.

<sup>22</sup> Kvartální zpráva – cestovní ruch v Českém Krumlově. 30. 11. 2007. [online]. Dostupné z: <http://business.ckrumlov.info/php/projekty/dmb2b/showfreefile.php?id=86>

**Tabulka č. 54 Organizovaná sportovní činnost ve městě**

Organizace	Charakter činnosti	Členská základna		
		Dospělý	Mládež	Celkem
FK Slavoj Český Krumlov	fotbal	105	186	812
HC Slavoj Český Krumlov	hokej	294	227	1054
SK Badminton Český Krumlov	badminton	59	118	533
Volejbalový sportovní klub Český Krumlov	volejbal	84	272	356
Sokol Český Krumlov	tělovýchovná činnost	177	162	374
AC Český Krumlov	atletika	16	19	101
SK Vltava Český Krumlov	kanoistika	49	17	66
TK Český Krumlov	tenis	48	31	79
HC Sharks	hokejbal	298	54	352
Shotokan karate klub Český Krumlov	karate	33	27	60
Šachový klub Český Krumlov	šachy	26	2	28
Sdružení Jóga v denním životě	jóga	110	3	113
Klub orientačního běhu	orientační běh	3	1	4
Box club Český Krumlov	box	35	7	42
1. BCW	florbal	30	96	126
Sportovní klub SK Želva	různá sportovní činnost	24	10	34
Golf club Český Krumlov	golf	149	8	157
FBC Český Krumlov	florbal	52	14	66
<b>Celkem</b>		<b>1 592</b>	<b>1 254</b>	<b>2 846</b>

Zdroj: MěÚ Český Krumlov, 11. 8. 2008

Obyvatelé města Český Krumlov se mohou zapojit do činnosti různých sportovních klubů a organizací. Příkladem lze uvést organizace fotbalové, hokejové, florbalové a mnoho dalších.

## 8. Kultura

### 8.1 Kultura

O Českém Krumlově lze bez nadsázky říct, že je městem umění a kultury. Předurčuje jej k tomu 300 památkově chráněných objektů, nacházejících se v jeho historickém jádru, které je zapsáno na Seznamu světového kulturního a přírodního dědictví UNESCO. Zdejší hradní a zámecký komplex, jenž je druhý největší v republice, kostel sv. Víta a nejstarší barokní divadlo na světě a jeho vybavení jsou národními kulturními památkami. Unikátní je také otáčivé hlediště v zámecké zahradě, jež je dějištěm mnoha zajímavých divadelních představení. Centrem divadelního života je Městské divadlo, které je zároveň spoluorganizátorem městských slavností. Ve městě se každoročně odehrává mezinárodní divadelní festival.

Do místního kulturního a společenského života se také aktivně zapojují místní občané, jsou podporovány kulturní aktivity dětí, například ve zdejší Základní umělecké škole či Domě dětí a mládeže.

Významnou součástí zdejšího dění jsou také velké kulturní akce mezinárodního významu, které jsou lákadlem pro domácí i zahraniční návštěvníky.


Na nejrůznější kulturní akce všeho druhu zvou už při svém spuštění městské internetové stránky [www.ckrumlov.cz](http://www.ckrumlov.cz). V sekci kultura nalezneme seznam kulturních akcí, včetně

rozpisu jejich konání, dále vyhledávač akcí pro konkrétní datum pobytu ve městě, rezervační systém vstupenek a seznam kulturních zařízení včetně kontaktů a popisu.

### 8.1.1 Kulturní zařízení

#### **STÁTNÍ HRAD A ZÁMEK ČESKÝ KRUMLOV**

„Státní hrad a zámek Český Krumlov patří svou architektonickou úrovní, kulturní tradicí i rozlohou mezi nejvýznamnější památky středoevropské oblasti. Původně gotický hrad ze 13. stol. byl rozšířen ve stol. 14. a v 16. stol. renesančně přestavěn. V 17. a 18. stol. byly provedeny barokní a rokokové úpravy.“<sup>23</sup> Tato památka nabízí návštěvníkům interiérové i exteriérové prohlídkové trasy od dubna do konce října; reprezentativní prostory zámku jsou důstojným místem konání koncertů, výstav, ale i konferencí a seminářů. Areál státního hradu a zámku je stejně jako historické jádro města zapsán od roku 1992 na Seznamu světového dědictví UNESCO.



#### **MUZEJA**

**Museum Fotoateliér Seidel:** Ateliér Josefa a Františka Seidelových nabízí expozici dobových fotografií, negativů, historických fotoaparátů, zařízení temné komory a další exponáty, doplněné poznámkami a deníky Seidlových.

**Muzeum loutek - Pohádkový dům:** Muzeum vystavuje sbírku loutek z deponitáře Národního muzea a snaží se zprostředkovat historický odkaz města a zámku.

**Muzeum marionet:** „V historickém objektu bývalého kostela svatého Jošta je umístěna expozice starých českých marionet, kompletních loutkových divadel včetně dekorací a opon z druhé poloviny 19. stol. Kolekce je doplněna moderními skvosty loutkářského výtvarnictví ze sbírek Národního divadla marionet.“<sup>24</sup>

**Muzeum stavebních dějin a řemesel v Českém Krumlově:** Muzeum nabízí expozici stavebnictví v dobách dávno minulých. Exponáty jsou doplněny množstvím informačních tabulí a vitrín.

**Muzeum útrpného práva:** Expozice útrpného práva a mučících nástrojů se nachází v nově zrekonstruovaných prostorách sklepení pod radnicí v historickém jádru města.

**Regionální muzeum v Českém Krumlově:** „Regionální muzeum v současnosti spravuje 22 tisíc evidovaných položek sbírkového fondu, tj. takřka 34 tisíc sbírkových předmětů. Muzejní knihovna obnáší na 5 tisíc knihovních jednotek, z toho více než 1/5 je sbírkového charakteru.“<sup>25</sup>

**Wax muzeum:** Muzeum voskových figurín. „Návštěvník zde může na více než 600 m<sup>2</sup> vstoupit do historie - ve sklepních prostorech obdivovat um středověkých řemesel, nasát atmosféru alchymistické dílny a staré krčmy, navštívit dvory a nejbližší osoby českých králů a císařů jako je Karel IV., Rudolf II. a Franz Josef.“<sup>26</sup>

#### **GALERIE**

**Agentura českého keramického designu:** „Agentura je jedinou uměleckou organizací v České republice, která ve svých galeriích celoročně prezentuje keramickou tvorbu

<sup>23</sup> Dostupné z: <http://www.ckrumlov.info/docs/cz/atr3.xml> [cit. 8. 8. 2008]

<sup>24</sup> Dostupné z: <http://www.ckrumlov.info/docs/cz/atr8.xml> [cit. 8. 8. 2008]

<sup>25</sup> Dostupné z: <http://www.ckrumlov.info/docs/cz/atr2.xml> [cit. 8. 8. 2008]

<sup>26</sup> Dostupné z: <http://www.ckrumlov.info/docs/cz/atr9.xml> [cit. 8. 8. 2008]

profesionálních umělců Čech a Moravy. Tuto tvorbu představuje formou společných výstav (salonů), výběrovými prestižními a autorskými výstavami.“<sup>27</sup>

**Dům fotografie:** „Probíhají zde roční reprezentační výstavy zaměřené na tvorbu převážně českých autorů. Součástí této fotogalerie je prodejna, která je věnována fotografickým, uměleckým a dalším publikacím spojených s fotografií.“<sup>28</sup>

**Egon Schiele Art Centrum:** Muzeum, doplněné obchodem a kavárnou v prostorách bývalého pivovaru „vedle dokumentace o životě a díle Egona Schieleho a celoroční výstavy jeho prací, nabízí na ploše 3 000 m<sup>2</sup> výměnné výstavy klasického a současného umění 20. století. V části muzejního komplexu vznikla řada velkorysých ateliérů pro delší studijní a pracovní pobyty mladých umělců z východní i západní Evropy.“<sup>29</sup>

**Fotogalerie v Městském divadle:** Svě fotografie zde vystavují členové Fotoklubu Český Krumlov.

**Galerie Doxa:** „Prezentuje originální a osobitá díla sklářského řemesla ve spektru od užitečného umění až k uměleckým originálům absolutních špiček českého výtvarného umění a designu. Galerie představuje sklárny z celých Čech.“<sup>30</sup>

## **DIVADLA**

**Městské divadlo Český Krumlov:** „Městské divadlo pořádá v divadelní sezoně od září do června divadelní představení, koncerty, představení pro děti a mládež i školy.“<sup>31</sup> K dispozici má také gotické Sály prelatury v centru města pocházející ze 14. století. Budova, v níž se nachází, je jednou z nejkrásnějších ve městě a je kulturní památkou.

**Otáčivé hlediště Český Krumlov:** Unikátní hlediště v zámeckých zahradách, kde se první představení, tehdy ještě s hledištěm otáčeným lidskou silou, odehrálo v roce 1958. Dnes zde v rámci divadelního léta hraje svá představení Jihočeské divadlo České Budějovice. K vidění jsou například představení Robin Hood, Tři Mušketýři, Rusalka, Sluha dvou pánů či Cikánský baron.

**Barokní divadlo na zámku v Českém Krumlově:** Informace o divadle jsou zahrnuty v samostatné kapitole Státní hrad a zámek Český Krumlov.

## **KINO**

**Kino J&K Český Krumlov:** Jeho činnost je podporována městem, stejně jako činnost Filmového klubu Český Krumlov a Letního kina na Chvalšinské silnici.

Ve městě najdeme také několik koncertních sálů, například v prostorách Státního hradu a zámku Český Krumlov a Regionálního muzea.

Důležitou funkci má **Městská knihovna v Českém Krumlově**, která je střediskem knihovnických, bibliografických a informačních služeb. Metodicky vede činnost ostatních knihoven na Českokrumlovsku a plní regionální funkce. Pro své návštěvníky připravuje řadu doprovodných akcí.

O vybraných významných kulturních stáncích a akcích se můžeme také dozvědět v informačním prospektu **Český Krumlov – Highlights**. Prospekt, který vychází v tištěné podobě ve třech a v elektronické podobě v devíti jazykových mutacích, informuje zájemce o kulturní dění ve městě s dvouletým předstihem.

<sup>27</sup> Dostupné z: <http://www.ckrumlov.info/docs/cz/atr47.xml> [cit. 8. 8. 2008]

<sup>28</sup> Dostupné z: <http://www.ckrumlov.info/docs/cz/atr7.xml> [cit. 8. 8. 2008]

<sup>29</sup> Dostupné z: <http://www.ckrumlov.info/docs/cz/atr5.xml> [cit. 8. 8. 2008]

<sup>30</sup> Dostupné z: <http://www.ckrumlov.info/docs/cz/atr1.xml> [cit. 8. 8. 2008]

<sup>31</sup> Dostupné z: <http://www.ckrumlov.info/docs/cz/atr216.xml> [cit. 8. 8. 2008]

### 8.1.2 Kulturní akce

**Kouzelný Krumlov:** Městské slavnosti konané na přelomu dubna a května.

**Slavnosti pětileté růže:** Renesanční městské slavnosti, které se konají každoročně v polovině měsíce června.

**Festival komorní hudby:** Festival vážné hudby, který má v Českém Krumlově vůbec nejdelší tradici. Každoročně na přelomu května a června zahajuje zdejší hudební sezónu. Představují se zde tuzemští i zahraniční hosté. V roce 2009 se uskuteční jeho již 23. ročník.

**Festival staré hudby:** V červenci roku 2008 se zde odehrál již 17. ročník festivalu středověké, renesanční a barokní hudby, jehož se zúčastňují přední tuzemští i zahraniční interpreti.

**Mezinárodní hudební festival Český Krumlov:** Festival, konaný pod záštitou prezidenta Václava Klause, připravil v roce 2008 svůj již 17. ročník. Odehrává se od půli července do půli srpna a k slyšení je zde operní, symfonická, komorní a vokální hudba, recitály, jazz, muzikály a hudba různých evropských kultur.

**Jazz na konci léta:** Festival jazzové a alternativní hudby, který připravuje vždy jednou za měsíc koncert a vrcholí zářijovými festivalovými koncerty.

**Den s handicapem:** Den bez bariér Český Krumlov: Akce, jejímž hlavním účelem je zpřístupnění a umožnění prohlídky jinak obtížně dostupných památek lidem nejen s tělesným handicapem.

**Dny evropského dědictví:** Akce, při níž jsou veřejnosti zpřístupněny i jinak nepřístupné objekty a prostory českokrumlovských památek.

**Svatováclavské slavnosti:** „Svatováclavský trh, speciální Svatováclavské menu, Svatováclavská noc otevřených muzeí a galerií a další bohatý kulturní program.“<sup>32</sup>

**EKO FILM:** „Mezinárodní filmový festival o životním prostředí a přírodním a kulturním dědictví.“<sup>33</sup>

**MIRACULUM Český Krumlov:** Mezinárodní divadelní festival.

**Advent a Vánoce v Českém Krumlově:** Speciální vánoční trhy, spojené s pestrým kulturním programem.

Město je zřizovatelem kulturních zařízení Městské divadlo Český Krumlov, Městská knihovna v Českém Krumlově a přispívá na chod Kina J&K a kulturní aktivity Centra pro pomoc dětem a mládeži.

Ve městě dále působí více než 25 kulturních spolků a organizací. Kromě finanční pomoci město kulturním stánkům a akcím pomáhá jejich propagací na svých internetových stránkách, v Kulturním kalendáři a Zpravodaji města, asistencí Městské policie a odborů Městského úřadu, záštitami vedení města, honorovaným zapojením do městských slavností nebo účastí při reprezentačních akcích města (partnerská města, VIP návštěvy).

<sup>32</sup> Dostupné z: <http://infoservis.ckrumlov.info/php/projekty/downloads/showfreefile.php?id=71> [cit. 8. 8. 2008]

<sup>33</sup> Dostupné z: <http://infoservis.ckrumlov.info/php/projekty/downloads/showfreefile.php?id=71> [cit. 8. 8. 2008]

## 9. Cestovní ruch a vnější vztahy

Český Krumlov je jednou z nejnavštěvovanějších destinací v celé České republice. Je součástí turistického regionu Jižní Čechy. Cestovní ruch je již od počátku 90. let hybnou silou rozvoje města. Svou unikátní památkovou zónou a polohou v chráněné krajinné oblasti Blanský les je k roli kulturního a turistického centra mezinárodního významu předurčeno. Město je již od roku 1963 městskou památkovou rezervací a od roku 1992 je zapsáno v Seznamu světového dědictví UNESCO.

Český Krumlov je cíleně prezentován jako:

**„město kulturního dědictví** - 300 památkově chráněných objektů v historickém centru a druhý největší hradní a zámecký komplex v České republice zapsané na seznamu památek UNESCO, nejstarší barokní divadlo na světě

**město umění a kultury** - Egon Schiele Art Centrum, International Art Gallery, sedm muzeí a čtyři galerie, četné obchůdky s uměleckými předměty, pět hudebních festivalů, tři divadla, jeden divadelní festival

**město mnoha zážitků** - historické slavnosti, ochutnávka piva v místním pivovaru, jízda na voru po řece Vltavě, noční prohlídky města, kulinařské speciality

**město kongresové a incentivní turistiky** - konferenční prostory, pěťhvězdičkové a čtyřhvězdičkové hotely, exkluzivní historické prostory, zámecká zahrada, sportovní a historické hry, kulinařské zážitky

**město s krásnou přírodou** - kopcovitá krajina vhodná pro pěší turistiku, cyklistiku, vyjíždky na koních, hraní golfu, rafting a vodácké putování na Vltavě, v blízkosti rekreační oblast přehradní nádrže Lipno, Chráněná krajinná oblast Blanský les, Národní park Šumava<sup>34</sup>

Marketingu se město snaží systematicky věnovat a za tímto účelem jsou zde vypracovávány strategické dokumenty.

### **1) Dokumenty zpracované pro město Český Krumlov:**

- **Studie dlouhodobě udržitelného rozvoje cestovního ruchu v Českém Krumlově a jeho okolí.** Vydáno v září 2001.
- **Strategický plán rozvoje města Český Krumlov.** Vydáno v prosinci 2003.
- **Podpora inomingové turistiky města a regionu Český Krumlov po vstupu ČR do EU.** Vydáno v lednu 2005.
- **Kompendium statistických údajů cestovní ruch v Českém Krumlově do roku 2005 včetně.** Vydáno v roce 2006.
- **Cestovní ruch v Českém Krumlově - zpráva za rok 2006.** Vydáno v dubnu 2007.
- **Programové prohlášení Rady města Český Krumlov.** Vydáno v roce 2007.

### **2) Dokumenty externí:**

- **Monitorovací zpráva pro UNESCO 2005.** Vydáno v letech 1992 - 98, 1999, 2000, 2001, 2005.
- **Profil zahraničního návštěvníka Českého Krumlova** - diplomová práce, Zemědělská Fakulta Jihočeské univerzity, Katedra cestovního ruchu Tábor. Vydáno v roce 2004.
- **Soubor marketingového výzkumu Mezinárodní hudební festival Český Krumlov 2005.** Vydáno v roce 2005.
- **Rozvoj české společnosti v EU: Lidské zdroje, výzvy a rizika.** Vydáno v červnu 2006.

<sup>34</sup> Analýza CR v Českém Krumlově 2007, MěÚ Český Krumlov, 11. 8. 2008



- **Manuál pro rozvoj cestovního ruchu v Jihočeském kraji 2007.** Vydáno v květnu 2007.
- **Komunikační strategie turistické destinace Český Krumlov** – diplomová práce, Vysoká škola hotelová v Praze 8, spol. s r.o. Vydáno v roce 2007.

Operativním dokumentem, ve kterém jsou reflektovány a naplňovány cíle definované ve strategických materiálech je každoroční **Marketingový plán cestovního ruchu v Českém Krumlově**, který je plánem marketingových aktivit **Destinačního managementu Český Krumlov (DM)**. Destinační management Český Krumlov byl zřízen v roce 2001, v rámci **Českokrumlovského rozvojového fondu, spol. s r.o. (ČKRF)**, jenž je dceřinou společností města a jedním z jeho úkolů je rozvoj cestovního ruchu ve městě.

Spolu s **INFOCENTREM Český Krumlov (IC) a Oficiálním informačním systémem Český Krumlov (OIS)**, které jsou rovněž součástí ČKRF zajišťuje DM servis pro návštěvníky města a marketing turistické destinace Český Krumlov. ČKRF financuje provoz Infocentra Český Krumlov a správu Oficiálního informačního systému města.

Webové stránky OIS **www.ckrumlov.cz** nabízejí podrobné informace o městě a jeho kulturních i přírodních památkách, pořádaných akcích, ubytovacích a stravovacích zařízeních, včetně možnosti rezervace jak ubytování, tak vstupenek na kulturní akce. Vše je formou interaktivních katalogů. Dále zde najdeme seznamy informačních center, cestovních agentur, směnáren, průvodců, tlumočnicků, půjčoven, obchodů se suvenýry či taxislužeb. Stránky v roce 2007 navštívilo 2 534 885 lidí, což je rovno cca 7 000 návštěvám za den. Jak uvádí zpráva Cestovní ruch v Českém Krumlově za rok 2007, pomocí systému rezervací bylo podáno od jeho spuštění přibližně 8 900 objednávek, přičemž v roce 2007 jich bylo 3 800. Systém je nejvíce vytížen v letních měsících červnu, červenci a srpnu. Své objednávky jeho prostřednictvím nejčastěji podávají čeští turisté, dále pak Němci, Rakušané, Tchajwanci, Američané a Maďaři. Celkově službu využili lidé ze 130 zemí světa. Co se týče rezervací na kulturní akce a turistické produkty, těch bylo celkově provedeno 800, přičemž v roce 2007 jich bylo 650. Užitečnou službou je také Mailforum, jehož prostřednictvím jsou lidé zváni na akce všeho druhu a nejnověji je zde zavedena služba zasílající emaily s tipy vždy na nadcházející víkend či týden.

Kromě internetových stránek se město prezentuje také pomocí tištěných prospektů, které jsou k dispozici v informačních centrech.

Turistům jsou ve městě k dispozici tři infocentra:

Infocentrum Český Krumlov (oficiální turistické informační centrum města), Český KRUM LOVE a Zámecké informační centrum UNIOS TOURIST SERVICE.

Infocentrum Český Krumlov, které je otevřeno celoročně, zaznamenalo v roce 2007 28 499 osobně a 11 979 telefonicky obslužených klientů.

## 9.1 Statistiky cestovního ruchu

Tabulka č. 55: Statistiky cestovního ruchu za rok 2007

Statistiky CR v roce 2007		
<b>Kvalifikovaný odhad počtu návštěvníků</b>		<b>1 200 000</b>
Kapacita ubytování		4 324
z toho	4 a 5 * hotely	400
	3 * hotely	700
	apartmány, penziony, priváty	3 224
Parkování		184 653
z toho	osobní automobily	176 121
	autobusy	8 532
Podpora CR z rozpočtu města		1 100 000

Zdroj: [http://business.ckrumlov.info/docs/cz/b2b\\_statistics.xml](http://business.ckrumlov.info/docs/cz/b2b_statistics.xml), [navštíveno 7. 8. 2008]

Kapacita ubytovacích zařízení se v Českém Krumlově rok od roku zvyšuje, v roce 2008 o 3 %. Ve 135 gastronomických zřízeních je kapacita přibližně 5 000 míst. K dispozici je ca 2 300 míst v konferenčních sálech, což dává městu možnost rozvoje na poli kongresové turistiky. Kontinuálně se zvyšuje počet zaparkovaných dopravních prostředků, a to zhruba o 2 % ročně. Podpora cestovního ruchu z městského rozpočtu představuje stabilní částku 1,1 milionu korun.

Tabulka č. 56: Vývoj počtu lůžek v Českém Krumlově v letech 2000 – 2006

Vývoj počtu lůžek v Českém Krumlově v letech 2000 - 2006							
	2000	2001	2002	2003	2004	2005	2006
Hotel	351	432	532	534	566	599	674
Pension v centru	541	602	687	765	846	875	884
Jiné ubytování v centru	205	250	241	268	112	106	140
Pensiony mimo centrum	172	201	251	278	384	442	631
Rodinné domy	303	285	280	292	290	274	324
Ostatní zařízení	527	548	545	543	513	529	581
<b>Celková kapacita</b>	<b>2 099</b>	<b>2 318</b>	<b>2 536</b>	<b>2 680</b>	<b>2 711</b>	<b>2 835</b>	<b>3 234</b>

Zdroj: <http://infoservis.ckrumlov.info/docs/cz/st-pocluz.xml>, [navštíveno 12. 8. 2008] a Destinační management Český Krumlov

Tabulka č. 57 Vývoj počtu lůžek a přenocování v Českém Krumlově v roce 2007

REKAPITULACE UBYTOVÁNÍ	Lůžka za rok 2007	Lůžka ks	Přenocování
hotely MPR	274115	751	
hotely	41975	115	
<b>HOTELY CELKEM</b>	<b>316090</b>	<b>866</b>	<b>102 146</b>
garni hotel MPR	14600	40	
garni hotel	27010	74	
<b>GARNI HOTEL CELKEM</b>	<b>41610</b>	<b>114</b>	<b>4 671</b>
motel MPR	0	0	
motel	12045	33	
<b>MOTEL CELKEM</b>	<b>12045</b>	<b>33</b>	<b>2 701</b>
penzion MPR	187245	513	
penzion	284335	779	
<b>PENZION CELKEM</b>	<b>471580</b>	<b>1292</b>	<b>64 523</b>
privátní ubyt. MPR	126655	347	
privátní ubyt.	167535	459	
<b>PRIVÁTNÍ UBYTOVÁNÍ CELKEM</b>	<b>294190</b>	<b>806</b>	<b>10 556</b>
apartmány MPR	52925	145	
apartmány	4015	11	
<b>APART.BYTY K REKR. CELKEM</b>	<b>56940</b>	<b>156</b>	<b>5 466</b>
ubytovna MPR	17155	47	
ubytovna	44895	123	
<b>UBYTOVNA - HOSTEL CELKEM</b>	<b>62050</b>	<b>170</b>	<b>8341</b>
kemp MPR	0	0	
kemp	255500	700	
<b>KEMP CELKEM</b>	<b>255500</b>	<b>700</b>	<b>5 530</b>
chalupa MPR	0	0	
chalupa	1825	5	
<b>CHAL.,DŮM,STAT.K REKR. CELK.</b>	<b>1825</b>	<b>5</b>	<b>80</b>
ostatní MPR	0	0	
ostatní	66430	182	
<b>OSTATNÍ CELKEM</b>	<b>66430</b>	<b>182</b>	<b>6 040</b>
<b>CELKEM</b>	<b>1578260</b>	<b>4324</b>	<b>210 056</b>

Zdroj: <http://infoservis.ckrumlov.info/docs/cz/st-pocluz.xml>, [navštíveno 12. 8. 2008] a Destinační management Český Krumlov

**V roce 2007 došlo k změně členění ubytovacích kapacit pro potřeby statistiky a k jejich lokalizaci do hranic Městské památkové rezervace (MPR) a mimo hranici MPR.** Z obou tabulek je jasně patrný postupný nárůst kapacity ubytovacích zařízení ve městě. S rostoucím počtem ubytovacích zařízení souvisí také nárůst počtu návštěvníků a tedy i přenocování, které deklaruje následující tabulka.

**Tabulka č. 58: Vývoj počtu přenocování v letech 2000 – 2007**

Vývoj počtu přenocování v Českém Krumlově v letech 2000 - 2006								
	2000	2001	2002	2003	2004	2005	2006	2007
Hotel	36 779	46 342	39 984	49 497	95 217	95 078	92 823	-
Pension v centru	40 941	49 879	32 598	49 404	56 947	57 690	59 874	-
Jiné ubytování v centru	6 990	9 043	7 178	9 213	3 131	75	31	-
Pensiony mimo centrum	6 547	7 967	6 394	10 660	20 031	24 526	41 301	-
Rodinné domy	7 659	7 937	6 520	6 969	4 792	361	736	-
Ostatní zařízení	43 932	41 984	17 898	39 241	11 000	40 424	6 875	-
<b>Celková kapacita</b>	<b>142 848</b>	<b>163 152</b>	<b>110 573</b>	<b>164 684</b>	<b>191 118</b>	<b>218 154</b>	<b>201 640</b>	<b>210 056</b>

Zdroj: <http://infoservis.ckrumlov.info/docs/cz/st-prenoc.xml>, [navštíveno 12. 8. 2008]  
a Destinační management Český Krumlov

Také počet přenocování v průběhu let 2000 – 2007 rostl, a to o 47 %. Vliv na tom nepochybně má velmi dobrá propagace města. Jak již bylo řečeno dříve, na svých stránkách nabízí kompletní katalogy nejen ubytovacích, ale také stravovacích zařízení v přehledném členění, včetně rezervačního systému a nabídky last minute. To vše jak v Českém Krumlově, tak v jeho blízkém okolí.

**Tabulka č. 59: Návštěvnost vybraných turistických atraktivit 2007**

Statistika návštěvnosti	
Objekt	Počet osob
Státní hrad a zámek Český Krumlov	349 608
Otáčivé hlediště (86 představení)	53 856
Mezinárodní hudební festival	12 500

Zdroj: <http://business.ckrumlov.info/docs/cz/b2bstatistics.xml>, [navštíveno 7. 8. 2008]  
a Destinační management Český Krumlov

Obecně je ve městě zaznamenáván mírný nárůst počtu návštěvníků, který je zhruba tříprocentní. Přibližně jedna třetina návštěvníků je tvořena velkými skupinami, zbytek menšími skupinkami a individuálními turisty.

**Tabulka č. 60: Počet návštěvníků kulturních akcí v letech 2000 – 2007**

Vývoj počtu návštěvníků kulturních akcí v letech 2000 - 2007								
	2000	2001	2002	2003	2004	2005	2006	2007
Otáčivé hlediště	30 512	39 000	36 317	35 735	44 226	47 135	51 042	53 856
Festival komorní hudby	2 435	2 678	2 784	2 920	2 459	1 920	2 570	2 190
Festival staré hudby	980	790	834	1 173	700	560	780	700
Mezinárodní hudební festival	8 303	7 980	3 440	7 083	13 800	15 200	15 200	12 500
Festival Jazz na konci léta	1 750	2 500	500	1 400	1 600	1 950	1 100	2 000
Ekofilm	-	-	-	-	1 745	NA	NA	4 000

Zdroj: <http://infoservis.ckrumlov.info/docs/cz/st-navkua.xml>, [navštíveno 12. 8. 2008]  
a Destinační management Český Krumlov

Nejnávštěvovanější kulturní akcí jsou představení před otáčivým hledištěm v zámecké zahradě, jejichž počet a s ním i počet návštěvníků se zvyšuje. Stále více příznivců si však nacházejí také ostatní kulturní události Českého Krumlova. Všechny akce jsou s předstihem pečlivě propagovány na internetových stránkách města, je zde také možnost rezervace vstupenek.

## 9.2 Státní hrad a zámek Český Krumlov a kulturní památky v regionu

Státní hrad a zámek Český Krumlov je druhým největším zámeckým komplexem v ČR a tudíž je skutečnou dominantou města. Každoročně do svých prostor láká tisíce návštěvníků, kterým nabízí kromě dvou prohlídkových okruhů také návštěvu věže, barokního zámeckého divadla, lapidária, podzemí zámku tzv. Václavských sklepů a zámecké zahrady, kde je umístěno i unikátní otáčivé hlediště. První prohlídková trasa návštěvníky zavádí do zámeckých interiérů a mimo jiné také do zámecké kaple sv. Jiří, Eggenberského sálu či Maškarního sálu. Plná cena je 130 Kč, se zahraničním výkladem však 230 Kč.

Druhý okruh, který se soustřeďuje na historii rodu Schwarzenbergů, je levnější. Plná cena je 100 Kč, se zahraničním výkladem pak 180 Kč. Turisty provede od portrétní galerie až do chodeb Plášťového mostu.

„Barokní divadlo na zámku v Českém Krumlově reprezentuje vyspělou barokní scénu. Jedná se o jedno z nejzachovalejších barokních divadel na světě, v jehož fondu se nalézají dochovaná originální budova, orchestřiště, jeviště, mašinerie, kulisy, libreta, kostýmy atp. Barokní divadlo se i díky citlivé rekonstrukci stalo ojedinělou, komplexně zachovalou památkou podobného druhu.“<sup>35</sup> Plná cena prohlídky s výkladem je 200 Kč, se zahraničním pak 350 Kč.

V zámeckém lapidáriu jsou originální sochy z Plášťového mostu a zámecké zahrady. Zámecká zahrada byla vybudována v 17. století. Vstup do zahrady je volný.

Václavské sklepy jsou „rozsáhlé sklepní prostory pod IV. nádvořím zámku Český Krumlov; zabírají celý půdorys nádvoří a obklopujících křídel Horního hradu. V současnosti jsou v tomto unikátním prostředí pod patronací Agentury českého keramického designu pravidelně pořádány výstavy současných českých i zahraničních umělců.“<sup>36</sup>

Atraktivní a zajímavou především pro rodiny s dětmi je Medvědí příkop, kde jsou od roku 1707 až doposud chováni medvědi.

**Tabulka č. 61: Návštěvnost Státního hradu a zámku ČK 2000 – 2007**

Vývoj počtu návštěvníků Státního hradu a zámku ČK v letech 2000 - 2007							
2000	2001	2002	2003	2004	2005	2006	2007
299 430	297 534	235 427	292 103	329 133	336 316	340 478	349 608

Zdroj: <http://infoservis.ckrumlov.info/docs/cz/st-sthrza.xml>, [navštíveno 12. 8. 2008]  
a Destinační management Český Krumlov

<sup>35</sup> Dostupné z: <http://www.ckrumlov.info/docs/cz/atr3.xml> [cit. 12. 8. 2008]

<sup>36</sup> Dostupné z: <http://www.ckrumlov.info/docs/cz/atr3.xml> [cit. 12. 8. 2008]

## 9.3 Kulturní památky

Tabulka č. 62: Kulturní památky v okrese Český Krumlov

Druh památky	Památka	Rok zapsání
Městské památkové zóny	Benešov nad Černou	1995
Vesnické památkové zóny	Čertyně	1990
Městské památkové rezervace	Český Krumlov	1963
Městské památkové zóny	ČK- Plešivec	2003
Světové kulturní dědictví	ČK - historické jádro města	1992
Národní kulturní památky	Český Krumlov, hrad a zámek v Českém Krumlově	1989
Národní kulturní památky	ČK - kostel sv. Víta	1995
Městské památkové zóny	Hořice na Šumavě	1995
Městské památkové zóny	Chvalšiny	1990
Národní kulturní památky	Kájov, areál kostela Nanebevzetí Panny Marie	1995
Městské památkové zóny	Kaplice	1990
Vesnické památkové zóny	Krnín	1995
Vesnické památkové zóny	Mirkovice	1995
Vesnické památkové zóny	Pernek	1995
Národní kulturní památky	Původní vybavení barokního divadla v zámku ČK	1989
Vesnické památkové zóny	Rojšín	2004
Městské památkové zóny	Rožmberk/Vltavou	1990
Národní kulturní památky	Rožmberk/Vltavou, hrad Rožmberk nad Vltavou	2001
Archeologické památkové rezervace	Třísov, archeologická lokalita	1961
Městské památkové zóny	Vyšší Brod	

Zdroj: MěÚ Český Krumlov, 11. 8. 2008

Jsou to právě kulturní památky a příroda, které do Českého Krumlova a celého jeho okolí lákají každoročně stovky tisíc turistů. Kulturní památky ve městě jsou zároveň dějištěm velké části kulturních akcí a událostí. Tato vzájemná provázanost multiplikuje ekonomický i sociální rozvoj města i celého jeho okolí a vytváří vysokou přidanou hodnotu.

Tím vyvstává ve městě nutnost strategického plánování v oblasti cestovního ruchu. Z toho důvodu jsou vytvářeny strategické dokumenty, které vytyčují priority, možnosti dalšího rozvoje a snaží se o vytvoření zajímavých a pro turisty atraktivních produktů.

Prioritní cílovou skupinou klientů jsou tuzemští turisté, a to nejenom v Českém Krumlově, ale celé ČR. Město má velký potenciál pro uspokojování nároků bohaté české klientely, a proto se snaží o vytvoření balíčků služeb cestovního ruchu, které by uspokojovaly požadavky tohoto druhu klientů.

Balíčky služeb, které sestavují turistům program návštěvy města, by měly být nabízeny i dalším cílovým skupinám turistů, přičemž vždy v adekvátní ceně a úrovni, jež je samozřejmě pro jednotlivé typy turistů různá. Ze studie, která byla prováděna v letech 1995 – 2000 vyplynulo, že Český Krumlov má čtyři typy návštěvníků: dlouhodobý turista, rodinný turista, student a výletník. Přičemž nejvíce zastoupenou skupinou jsou výletníci, neboli jednodenní návštěvníci, kteří ve městě nenocují. Cílem je tedy také přitáhnout turisty na dobu delší, než obvyklé jeden až dva dny.

Významným produktem, který Český Krumlov nabízí ve spolupráci s německým Passau, je tzv. Pasovská karta. Ta slouží k podpoře cestovního ruchu v této německé oblasti a Český Krumlov do ní byl zahrnut v roce 2007.

Dalším záměrem k přilákání návštěvníků do města je vytvoření nové „zimní“ expozice Státního hradu a zámku Český Krumlov, a to ve spolupráci s Národním památkovým ústavem.



Podporovány byly také propagační aktivity související s uvedením nové expozice Musea Fotoateliér Seidel, které byla otevřena v červnu 2008.

Snahou města je přilákat ke spolupráci nové partnery v oblasti cestovního ruchu, a to formou nabídky marketingových příležitostí k vzájemnému propojení aktivit.

Jsou rovněž připravovány produkty pro odbornou veřejnost, které mají napomoci ke zvýšení prodeje destinace Český Krumlov, například Sales Guide 2008/2009 a také fam tripy pro zástupce cestovních kanceláří. Kromě toho je město propagováno v odborných časopisech a na veletrzích cestovního ruchu u nás i v zahraničí, například na GO & Regiontour Brno, ACTB Wien, Holiday World Praha, CBR Mnichov, ITB Berlin či WTM Londýn.

## 9.4 Vnější vztahy

Vnější vztahy města mohou nepřímo napomoci k jeho rozvoji. Díky spolupráci s jinými městy dochází k výměně zkušeností, k nárůstu povědomí o městě a může být uskutečněno mnoho projektů různých druhů. Město svým členstvím ve sdružení nebo organizaci může napomoci k realizaci aktivit, které se jej bezprostředně dotýkají nebo naopak nedotýkají.

### 9.4.1 Členství města ve sdruženích a organizacích

Mimo již v 3. kapitole uvedených je město Český Krumlov členem následujících sdružení a organizací:

- **České dědictví UNESCO** – Sdružení měst a obcí České republiky, na jejichž katastrálním území se nachází objekt nebo chráněné území zapsané do Seznamu světového dědictví UNESCO, nebo které se samy nacházejí na chráněném území zapsaném do tohoto Seznamu.
- **Jihočeská centrála cestovního ruchu spol. s r. o.** - má významnou úlohu v koordinaci a řízení cestovního ruchu v Jihočeském kraji, mimo jiné provozuje Informační systém cestovního ruchu Jihočeského kraje ([www.jiznicechy.cz](http://www.jiznicechy.cz)).
- **Organization of World Heritage Cities** – je nezisková, nevládní organizace měst zapsaných na Seznamu UNESCO, založena 8. 9. 1993 za účelem spolupracovat s městy, zlepšovat řízení a metody ve vztahu ke specifickým požadavkům kladeným na místa UNESCO. V současné době sdružuje 233 měst.
- **Sdružení historických sídel Čech, Moravy a Slezska** – (SHS ČMS) je dobrovolná, zájmová nestranická a nevládní organizace sdružující především historické obce nebo jejich části, na jejichž území jsou zachovány významné kulturní hodnoty, zejména nemovité památky. Vzniklo z iniciativy měst v listopadu roku 1990. K 1. 7. 2008 mělo celkem 209 členů, z toho 201 řádných (obcí, měst a městských částí) a osm přidružených.
- **Oficiální informační systém ČK** – vznikl v roce 1997 jako občanské sdružení fyzických a právnických subjektů (10 členů). Od 1. 4. 2004 je správou OIS pověřen českokrumlovský rozvojový fond, spol. s r.o., sdružení zaniklo.
- **Společnost tří zemí** – cílem tohoto veřejně prospěšného neziskového sdružení registrovaného v Pasově (od září 2008 pravděpodobně i v ČR, sídlo v Českých Budějovicích), je podpora neinvestičních projektů přispívajících ke sbližování či propojování tří regionů – Jihočeský kraj, Horní Rakousko a Dolní Bavorsko. Podpora je zaměřena především na mladé lidi do oblastí, které potřebnou podporu z jiných zdrojů obtížně získávají.
- **Svaz měst a obcí České republiky** – Svaz měst a obcí České republiky je dobrovolnou, nepolitickou a nevládní organizací, založenou jako zájmové sdružení právnických osob. Členy Svazu jsou obce a města, sdružuje se v něm 90 % z 6 000 měst v ČR.

### 9.4.2 Partnerství a mezinárodní spolupráce města Český Krumlov

V následujících tabulkách jsou uvedena oficiální partnerská města Českého Krumlova a města se zájmem o spolupráci včetně popisu aktuálních aktivit a výhledu budoucích aktivit. Nová spolupráce je dohodnuta s italským městem San Gimignano, s nímž bude na konci září podepsána dohoda o spolupráci.

**Tabulka č. 63: Partnerská města Českého Krumlova k 25. 3. 2008**

Město	Země	Uzavření partnerství	Aktivity do roku 2008	Postup spolupráce 2008
<b>Hauzenberg</b>	Německo	1991	1. setkání partnerských měst (v Hauzenbergu 2007)	1. setkání partnerských měst ve Slovenj Gradci 2008
			2. jednotlivé projekty pro mládež, seniory, zájmová sdružení, sportovce atd.	2. zapojení města Hauzenberg do českokrumlovských projektů - projekt Jihočeského muzea hornictví
			3. kulturní akce a akce CR	3. aktivní kontakty a pozvání na ČR akce
			4. zahájena jednání o spolupráci v oblasti Grafitového dolu a Jihočeského muzea hornictví	4. návrh spolupráce v oblasti sportu
			5. zapojení města Hauzenberg do Dne s Handicapem - Dne bez bariér v ČR	
			6. spolupráce v rámci výstavy Landesgartenschau Vöcklabruck 2007	
<b>Kaluš</b>	Ukrajina	1993	bez aktivní spolupráce	bez aktivní spolupráce
<b>Llanwrtyd Wells</b>	Wells, Velká Británie	1993	1. neoficiální návštěva starosty LW v ČR v létě 2006	1. pozvání pro zástupce města ČR do Llanwrtyd Wellsu (1. čtvrtletí 2008)
			2. korespondenční kontakty	2. spolupráce se školami a vzdělávacími subjekty (na základě jednání z Llanwrtyd Wellsu)
			3. koncert hudebníků z Llanwrtyd Wellsu v ČR	
<b>Miami Beach</b>	USA, Florida	2001	1. korespondenční kontakty	1. oficiální pozvání pro zástupce Miami Beach do ČR (červen)
			2. návštěva zástupců ČR v MB v r. 2000	2. podpora projektu - výuka anglického jazyka (hledání způsobu financování s OSR)
			3. neoficiální návštěvy představitelů MB v ČR v r. 2002, 2004	
<b>Vöcklabruck</b>	Rakousko	1997	1. setkání partnerských měst (v Hauzenbergu 2007)	1. setkání partnerských měst v Slovenj Gradci 2008
			2. účast města ČR na Landesgartenschau Vöcklabruck 2007	2. pokračovat ve společných projektech v oblasti sportu
			3. jednotlivé projekty pro mládež, seniory, zájmová sdružení, sportovce atd.	3. aktivní kontakty a pozvání na ČR akce
			4. kulturní akce a akce CR	4. návrh spolupráce v oblasti sportu
			5. zapojení města Vöcklabruck do Dne s handicapem - Dne bez bariér v ČR	
<b>Slovenj Gradec</b>	Slovinsko	1997	1. setkání partnerských měst (v Hauzenbergu 2007)	1. setkání partnerských měst v Slovenj Gradci 2008
			2. jednotlivé projekty pro mládež, seniory, zájmová sdružení, sportovce atd.	2. pokračovat ve společných projektech v oblasti sportu
			3. kulturní akce a akce CR	3. aktivní kontakty a pozvání na ČR akce
			4. zapojení města S. Gradec do Dne s handicapem - Dne bez bariér v ČR	4. návrh spolupráce v oblasti sportu
			5. spolupráce v rámci výstavy Landesgartenschau Vöcklabruck 2007	

Zdroj: MěÚ Český Krumlov, 5. 9. 2008

**Tabulka č. 64: Partnerská města Českého Krumlova – zájem o spolupráci k 31. 3. 2008**

Zájem o spolupráci	Země	První kontakty	Aktivity do roku 2008	Postup spolupráce 2008
<b>Dubrovník (UNESCO)</b>	Chorvatsko	2002	1. delegace ČR navštívila Dubrovník v létě 2002, na jaře 2006 a v únoru 2008	1. pozvání zástupců města Dubrovník do ČR - podzim 2008 - workshop CR
			2. delegace z Dubrovníku navštívila ČR v létě 2006	prezentace města Dubrovník v ČR, jednání se zástupci ČR, odborníky, veřejností - památky, doprava, CR, kultura
			3. korespondenční kontakty	
<b>Kuressaare</b>	Estonsko, Saaremaa	2003	1. kontakty a spolupráce prostřednictvím Velvyslanectví Estonské republiky v Praze	1. pokračování v dosavadní spolupráci
			2. návštěvy estonských delegací v ČR	2. podpora projektu - internet. zpravodajství
			3. spolupráce velvyslanectví s Egon Schiele Art Centrem a Agenturou českého keramického designu	
			4. pracovní cesty zástupců ČR a Kuressaare v r. 2005	
			5. účast zástupců města na oslavách UNESCO 30. 11. 2007	
<b>Linz</b>	Rakousko	1999	1. aktivní spolupráce v oblasti CR a kultury společné propagační materiály a prezentace, mailforum, projekty, výstavy, výměnné stáže pro pracovníky CR, Evropské kult. město 2009	1. jednání o začlenění nabídky Českého Krumlova do programu Kulturhauptstadt 2009
<b>San Gimignano (UNESCO)</b>	Itálie, Toskánsko	2003	1. výstavy fotografií ČR ve Florencii	1. pozvání pro vedení města ČR na návštěvu San Gimignana - jaro 2008
			2. podpora Honorárního konzulátu ve Florencii	2. podpora vhodných individuálních projektů (spolupráce škol - na základě jednání v San Gimignanu)
			3. návštěva zástupců ČR v San Gimignanu v rámci vernisáže výstavy	
			4. návštěva zástupců ze San Gimignana v ČR během Slavností pětilisté růže v r. 2005 a Setkání partnerských měst 2006 v ČR	
<b>Cuzco (UNESCO)</b>	Peru	2007	1. dopis od starostky Cuzca s návrhem spolupráce - partnerství	1. korespondenční kontakty - ověřit možnosti spolupráce
			2. výstava Peruánského výtvarného umění v Máselnici	2. návštěva vysokých zahraničních úředníků organizovaná peruánským velvyslanectvím - březen 2008
				3. oficiální pozvání pro představitele Cuzca do Českého Krumlova

Zdroj: MěÚ Český Krumlov, 5. 9. 2008

## 10. Doprava

Dopravní dostupnost města je relativně dobrá. Městem přímo nevedou žádné nadregionálně významné komunikace. Nejdůležitější je napojení města na silnici I/39, která navazuje na silnici I/3 (E55). Mezi další dostupné druhy dopravy ve městě patří železniční doprava po trati 194, cyklistické trasy a pěší stezky.

### 10.1 Silniční doprava

#### 10.1.1 Silniční síť

Městem Český Krumlov neprocházejí žádné dálnice ani rychlostní silnice. V širším okolí města, směrem na východ, vede již zmiňovaná silnice I/3 s mezinárodním označením E55 Praha – České Budějovice – Dolní Dvořiště – Wulowitz (Rakousko). Ve výstavbě je nová dálnice D3 a na ni navazující rychlostní silnice R3, které povedou podél současné silnice I/3. Podle dostupných informací úsek MÚK Třebonín – Kaplice – státní hranice ČR/Rakousko, tedy ta část, která povede východní částí okresu Český Krumlov, je plánován jako rychlostní silnice (R3). Územím města procházejí 1 silnice I. třídy a 2 silnice II. třídy, na něž se napojují silnice III. třídy a další místní komunikace.

#### *Silnice I. třídy*

- **I/39** – s průběhem Kamenný Újezd (I/3) - Český Krumlov - Horní Planá - Volary - Houžná (I/4). Od obce Přísečná je silnice městem vedena po Budějovické ulici městskou částí Domoradice, po malé okružní křižovatce s ulicí Tovární a Domoradická dále po ulici Budějovická. Po kruhové křižovatce s ulicí U Trojice silnice dále vede po ulici Pod Kamenem, podél řeky Vltavy, po ulici Chvalšinská, dále přes 2 mosty přes říčku Polečnice, kde se silnice stáčí směrem na západ. Od městské části Nové Dobrkovice silnice míří směrem na západ do obce Kájov.

#### *Silnice II. třídy*

- **II/157** – s průběhem České Budějovice – Ledenice – Borovany – Trhové Sviny – Besednice – Kaplice-nádraží – Český Krumlov. Tato silnice zprostředkovává jižní napojení na silnici I/3 a v budoucnu i na R3. Městem vede úsek silnice od napojení na I/39 na ulici Objíždková, dále směrem na jihovýchod po silnici Nemocniční a Kaplická až do obce Chabičovice, Mirkovice a dále.
- **II/160** – s průběhem Český Krumlov - Větrní – Rožmberk nad Vltavou – Horní Dvořiště – Rakousko. Městem prochází silnice od rozdělení ulice Objíždková (na silnici II/157 a II/160) po stejnojmenné ulici částí města Horní Brána, po přemostění přes řeku Vltavu dále po ulici 5. května jižním a jihozápadním směrem na obce Větrní a Rožmberk.

Za zmínku ještě stojí silnice II/155 s průběhem Třeboň – Borovany – Trocnov – Strážkovice – Římov – I/39, která zprostředkovává další silniční napojení směrem na východ.

#### *Silnice III. třídy*

- **III/1571** – „silnice je připojena na silnici II/160 v křižovatce s Křížovou ulicí. Od této křižovatky stoupá Rožmberskou ulicí ve velice skromných parametrech ve směru ke Slupenci. Obtížným místem je vrchol trasy na úbočí Křížové hory s omezenými rozhledovými možnostmi. Silnice pak dále klesá ke Slupenci a ve skromných parametrech pokračuje do Spolí.“<sup>37</sup>

<sup>37</sup> Územní plán města Český Krumlov – textová část. [cit. 5. 8. 2008], str. 126.

- **III/1572** - je na silnici II/157 napojena při jejím vjezdu do města od Kaplice před začátkem klesání do města. Silnice III/1572 je na území města vedena ve vcelku solidních parametrech ve směru na Přídolí a dále až do Kaplice.
- **III/1599** - „je vedena ve stopě původní staré silnice na Kájov přes Nové a Staré Dobrkovice.“<sup>38</sup>

### 10.1.2 Místní komunikace

Síť silnic I., II. a III. třídy doplňují místní a účelové komunikace. Ty zprostředkovávají propojení jednotlivých městských částí a napojení na objekty ve městě.

Z níže uvedené tabulky vyplývají údaje o počtu komunikací ve městě. Ve městě je pět silnic, sedmáct účelových komunikací a 601 místních komunikací různých tříd.

**Tabulka č. 65: Přehled komunikací k 28. 5. 2008**

Parametr	Silnice	Účelová kom.	Místní komunikace I. třídy	Místní komunikace II. třídy	Místní komunikace III. třídy	Místní komunikace IV. třídy	Místní komunikace celkem
Počet komunikací	5	17	0	6	331	264	601
Celková délka vozovek (m)	18 386	0	0	6 990	87 160	3 022	97 172
Celková délka chodníků a pěších kom. (m)	0	0	0	4 313	16 555	35 580	56 448
Celková plocha vozovek (m <sup>2</sup> )	0	0	0	48 220	432 042	10 373	490 635
Celková plocha chodníků a pěších kom. (m <sup>2</sup> )	0	0	0	10 692	28 073	79 962	118 727
Požizovací hodnota (Kč)	0	0	0	32 954 053	203 659 866	28 579 663	265 193 582
Provozní prostředky v akt. roce (Kč)	0	0	0	0	0	0	0
Počet mostů a lávek	0	0	0	0	19	8	27
Délka mostů a lávek (m)	0	0	0	0	455	300	755
Počet vpustí	0	11	0	82	1 032	172	1 286
Délka dešťové kanalizace (m)	0	0	0	0	0	0	0

Zdroj: MěÚ ČK, 7. 8. 2008

<sup>38</sup> Územní plán města Český Krumlov – textová část. [cit. 5. 8. 2008], str. 126.

Následující tabulka popisuje stav místních komunikací. V každé skupině komunikací je uvedena délka vozovek v metrech podle jejich stavu.

**Tabulka č. 66: Přehled stavu komunikací k 28. 5. 2008**

Stav	Silnice	Účelová komunikace	Místní komunikace I. třídy	Místní komunikace II. třídy	Místní komunikace III. třídy	Místní komunikace IV. třídy	Místní komunikace celkem
Bez identifikace	0	0	0	886	5 145	535	6 566
Bezvadný	0	0	0	2 267	5 881	110	8 258
Dobrý	0	0	0	3 789	42 736	642	47 167
Vyhovující	0	0	0	49	29 805	1 735	31 589
Špatný	0	0	0	0	3 593	0	3 593
Havarijní	18 386	0	0	0	0	0	0

Zdroj: MěÚ ČK, 7. 8. 2008

### Pěší zóna

Doprava v historickém centru města je omezena díky vymezení pěší zóny. Povrch historického centra pokrývá dlažba.

### 10.1.3 Intenzita dopravy

Pro popis intenzity dopravy ve městě Český Krumlov je využito pravidelného sčítání dopravy, které provádí Ředitelství silnic a dálnic ČR. Poslední dostupné informace pocházejí ze sčítání v roce 2005. Ukazatele celoroční průměrné intenzity všech vozidel (počet vozidel/24 hod) uvádíme za roky 2005 a 2000. Pro srovnání nárůstu dopravy byl vypočítán index růstu. Ve všech vybraných sčítacích úsecích kromě jednoho došlo k nárůstu dopravy. K nejvyššímu nárůstu, téměř 30 %, došlo na silnici I/39 v úseku Pod Kamenem. Nejvytíženější je pak část silnice II/157 Pod Skalkou, kde projede 17 093 aut denně.

**Tabulka č. 67: Intenzita dopravy za vybrané sčítací úseky**

Číslo silnice	Sčítací úsek	Místo	Intenzita		Index růstu
			2000	2005	
I/39	2-0702	Chvalšinská	6 347	7 332	1,16
I/39	2-0701	Pod Kamenem	10 629	13 737	1,29
II/157	2-2112	Pod Skalkou	17 270	17 093	0,99
II/157	2-2111	u nemocnice	3 265	3 293	1,01
II/160	2-2071	Tavírna	5 531	6 313	1,14

Zdroj: Ředitelství silnic a dálnic ČR, dostupné z: [http://www.scitani2005.rsd.cz/html/tab\\_jc.htm](http://www.scitani2005.rsd.cz/html/tab_jc.htm), [navštíveno 1. 8. 2008]

### 10.1.4 Statická doprava - parkování

Oblast parkování má v Českém Krumlově 2 různé roviny: parkování obyvatel a parkování návštěvníků města. V září 2000 byla provedena studie Rozbor dopravy v klidu na vymezeném území města Český Krumlov pro MěÚ firmou Pados s.r.o. V průzkumu parkovacích kapacit byla zjištěna disponibilní kapacita parkovacích míst celkem 5 300, z toho 2 568 míst a komunikací, 775 na hlídáných parkovištích, 649 na ostatních parkovištích a 1 308 míst v garážích. Ze studie např. vyplynuly výrazné rozdíly v naplněnosti parkovišť závislé na denní době (pokles v nočních hodinách) a na ročním období (nárůst v létě – turistická sezóna).



V těsné blízkosti centra se nejen pro turisty nachází několik parkovišť, kde je nutno vozidla odstavovat z důvodu platné pěší zóny v centru města. Ve městě se tedy nachází čtyři odstavná parkoviště pro automobily, jedno odstavné parkoviště pro autobusy a krátkodobá parkoviště pro automobily (časově omezená 90 minutami). Mapa s umístěním parkovišť je uvedena v příloze č. 2.

### ***Odstavná parkoviště***

Ve městě jsou tři celoročně provozovaná parkoviště a dvě sezónní, všechna zpoplatněná. Pro turisty jsou v sezónních měsících doplněna službami jako je bistro, veřejné WC, dále telefonní budkou, mapovým informačním bodem.

- Parkoviště P1, P2 a P3 jsou provozována celoročně, nabízejí kapacitu 590 míst. Největší parkoviště P1 umístěné u Jelení zahrady nabízí 230 stání. Další z parkovišť – P2 se nachází v blízkosti hlavní pošty a ulice U Poráků a nabízí 175 parkovacích míst. Parkoviště P3 se nachází v blízkosti Městského parku a ulice Linecká. Zde je nabízeno ke stání 170 parkovacích míst.
- Parkoviště P4 v blízkosti zámecké zahrady nabízí 80 míst pro osobní automobily a 5 stání pro autobusy. Parkoviště je provozováno od června do srpna.
- Parkoviště P5 se nachází v blízkosti parkoviště P1, tedy u Jelení zahrady. V červnu až srpnu je zde k dispozici 95 parkovacích míst.

### ***Další možnosti parkování***

Mimo možnost parkování na odstavných parkovištích je ve městě možnost parkování v tzv. zónách placeného stání, které jsou upraveny místní vyhláškou.

- Lze využít 6 parkovišť s parkovacími automaty v ulicích Linecká – u hotelu Gold, parkoviště U Luny, Pivovarská – za poštou, Rooseveltova – na výjezdu, T.G.Masaryka - poliklinika, Horní Brána – u čerpací stanice Agip. Celkem je tímto způsobem možno parkovat na 125 parkovacích místech.
- Pro fyzické osoby s trvalým bydlištěm a právnické nebo fyzické osoby - podnikatelé se sídlem nebo provozovnou ve vybrané části centra města se vydávají parkovací karty. Na jejich základě mohou majitelé karet parkovat svá vozidla ve vymezených zónách.

### ***Parkování autobusů***

Pro zájezdové autobusy je ve městě připravena dobrá infrastruktura. Pro výstup a nástup v blízkosti centra města slouží terminál BUS-STOP na Chvalšinské ulici. Pro dlouhodobé stání je upraveno parkoviště P-BUS rovněž na Chvalšinské ulici. Kapacita toho celoročně provozovaného parkoviště je 31 míst. Parkoviště je vybaveno bohatým zázemím pro řidiče.

Pro bližší informace o možnosti parkování lze využít webové stránky města:

[http://www.ckrumlov.info/docs/cz/doprava\\_parking1.xml](http://www.ckrumlov.info/docs/cz/doprava_parking1.xml)

## 10.2 Železniční doprava

Městem prochází jednokolejná železniční trať č. 194 ve směru České Budějovice – Volary, Nové Údolí – Černý Kříž. Trať s rychlostí 60 km/h je spíše místního významu. Nepříliš vhodné umístění železniční zastávky v Českém Krumlově je příčinou nižšího využívání osobní železniční dopravy. Zastávka se nachází v severní části města, tedy mimo bližší okolí centra města (přibližně 2 500 m od náměstí Svornosti).

Železniční vlečka ve městě je v současné době nefunkční, část byla odstraněna a demontována. Zachováno je pouze napojení na regionální železniční trať č. 194 a její část k areálu firem. Dle dostupných informací má být provoz železniční vlečky obnoven společností CARTHAMUS a.s., a to v souvislosti s přestavbou energetického zdroje v Domoradicích.

### 10.3 Letecká doprava

„Město Český Krumlov leží mimo zájmy civilní letecké dopravy. Pro potřeby mimořádné vrtulníkové přepravy zdravotní služby a integrovaného záchranného systému slouží živichná plocha tzv. autocvičiště autoškoly o velikosti přibližně 45 × 90 m situovaná v prostoru za hřbitovem. Plocha leží v krátké vazbě na areál nemocnice. Dle dostupných informací však dosud nebyla příslušným úřadem vyhlášena na této ploše ochranná pásma pro potřeby vrtulníkového provozu.“<sup>39</sup>

Nejbližší letiště se nachází ve Frymburku, provozuje jej CZ privátní air club Frymburk, dále veřejné mezinárodní letiště Hosín u Českých Budějovic, veřejné vnitrostátní letiště Strunkovice nad Blaníci a původně vojenské letiště Planá u Českých Budějovic, kde je zastaven vojenský provoz a letiště bude uvolněno pro civilní letectví.

Nejbližší mezinárodní letiště se nachází u rakouského města Linz. Z Českého Krumlova je možnost shuttle<sup>40</sup> dopravy do tohoto města i přímo k letišti Blue Danube Airport.

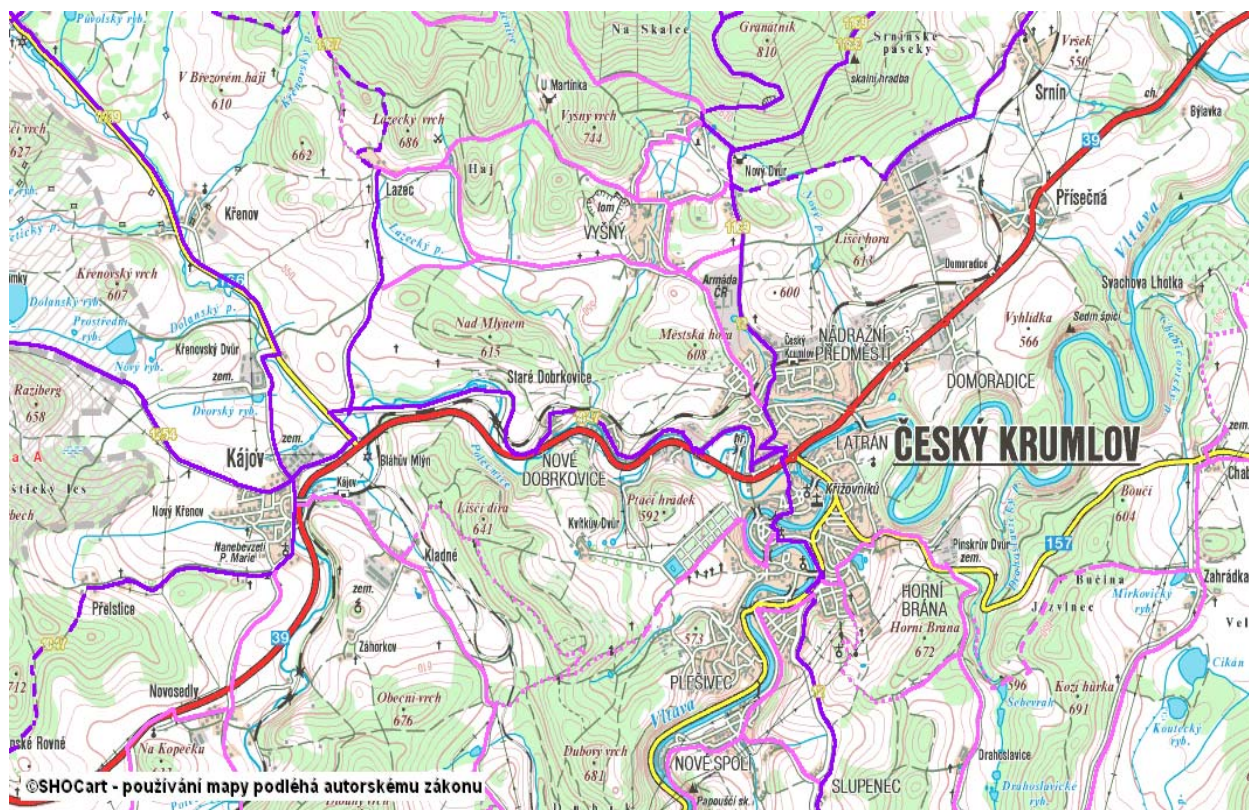
### 10.4 Cyklistická doprava

Okolí města láká turisty svou přírodní a kulturní krásou. Mnoho z nich také využije výletů na kolech. Nyní uvedeme pár významných cyklostezek v bezprostředním okolí města.

- Ke městu vede v rámci Greenways Praha-Wien tématický okruh **greenway rožmberského dědictví**.
- Dále zde můžeme nalézt:
  - trasa 4. kategorie č. 1047 – Mučkov – Český Krumlov,
  - trasa č. 12 České Budějovice – Český Krumlov – Dolní Dvořiště,
  - trasa č. 1169 Holašovice – Český Krumlov,
  - trasa č. 1166 Český Krumlov – Kuklov.

<sup>39</sup> Územní plán města Český Krumlov – textová část. [cit. 5. 8. 2008], str. 136.

<sup>40</sup> Shuttle - dopravní prostředek uskutečňující časté a krátké cesty sem a tam, kyvadlová doprava

**Mapa č. 6: Cyklotrasy v okolí města**


Zdroj: [www.cykloserver.cz](http://www.cykloserver.cz), [navštíveno 7. 8. 2008]

Poznámka: Fialově a růžově jsou v mapě značeny cyklotrasy se zpevněným povrchem, přerušované označení v těch samých barvách znamená cyklotrasy s nezpevněným povrchem.

Od června do září jsou navíc v provozu autobusové linky s přepravou jízdních kol. Městem procházejí dvě tyto linky. Červená linka ve směru České Budějovice - Český Krumlov - Volary - Kvílda a vltavská linka ve směru České Budějovice - Český Krumlov - Lipno n. Vlt. - Horní Planá.

## 10.5 Dopravní obslužnost

### 10.5.1 Veřejná železniční doprava

Jak již bylo výše popsáno, železniční osobní doprava je ve městě realizována na trati č. 194 ve směru České Budějovice - Volary, Nové Údolí - Černý Kříž. Trať je využívána spíše v letních měsících turisty. Každý den je na trati České Budějovice - Český Krumlov v obou směrech vypraveno osm osobních vlaků. V letních měsících je toto spojení oběma směry posíleno o jeden rychlík a o jeden osobní vlak ve směru Český Krumlov - České Budějovice.

**Tabulka č. 68: Počet vlaků na trati č. 149 v roce 2008**

Roční doba	Druh vlaku	Směr ČK - ČB	Směr ČB - ČK
Letní sezóna	Osobní vlak	9	8
	Rychlík	1	1
Ostatní měsíce	Osobní vlak	8	8
	Rychlík	-	-

Zdroj: České dráhy a.s., <http://www.idos.cz>, [navštíveno 7. 8. 2008]

### 10.5.2. Veřejná autobusová doprava

Veřejnou autobusovou dopravu ve městě zprostředkovává celkem 31 linek osmi dopravních provozovatelů. Hlavní autobusové nádraží se nachází mezi ulicemi Objíždková a Nemocniční.

Ceník jízdného je většinou závislý na tarifním pásmu. Přes Český Krumlov jsou vedeny 2 mezinárodní autobusové linky do rakouských měst Bad Leonfelden a Schöneben-Hochficht.

**Tabulka č. 69: Seznam linek veřejné autobusové dopravy v srpnu 2008**

Linka	Směr	Provozovatel
Linka <b>000069</b>	Český Krumlov - Vyšší Brod, škola - Bad Leonfelden	1
Linka <b>000400</b>	Písek - České Budějovice - Český Krumlov - Schöneben - Hochficht	1
Linka <b>133101</b>	Praha - Tábor - České Budějovice - Český Krumlov	4
Linka <b>133102</b>	Praha - Písek - Lhenice - Český Krumlov - Lipno nad Vltavou - Frymburk	5
Linka <b>133106</b>	Praha - Orlík nad Vltavou - Písek - Týn nad Vltavou - České Budějovice - Český Krumlov	4
Linka <b>133107</b>	Praha - Tábor - Třeboň - Chlum u Třeboně/České Budějovice - Český Krumlov - Kaplice - Lipno n.Vlt.	6
Linka <b>133109</b>	Praha - České Budějovice - Český Krumlov	7
Linka <b>133441</b>	Praha - Písek - České Budějovice - Český Krumlov - Frymburk	8
Linka <b>320020</b>	České Budějovice - Český Krumlov	3
Linka <b>320021</b>	České Budějovice - Lipno n.Vlt. - Horní Planá	3
Linka <b>320024</b>	České Budějovice - Český Krumlov - Volary - Kvilda	3
Linka <b>330001</b>	Kaplice - Český Krumlov	1
Linka <b>330020</b>	Český Krumlov - České Budějovice	1
Linka <b>330052</b>	Český Krumlov - Chvalšiny - Nová Ves	1
Linka <b>330055</b>	Český Krumlov - Horní Třebonín - Mojné - Velešín - Kaplice	1
Linka <b>330058</b>	Český Krumlov - Křemže - Brloh	1
Linka <b>330059</b>	Větřní - Český Krumlov - Černá v Pošumaví - Horní Planá	1
Linka <b>330060</b>	Český Krumlov - Zlatá Koruna - Záluží	1
Linka <b>330063</b>	Český Krumlov - Mirkovice - Markvartice - Velešín	1
Linka <b>330065</b>	Český Krumlov - Rožmberk - Frymburk	1
Linka <b>330066</b>	Český Krumlov - Větřní - Světlík - Frymburk	1
Linka <b>330101</b>	Kaplice - Sřítěž, žel.st. - Český Krumlov	1
Linka <b>330101</b>	Kaplice - Sřítěž, žel.st. - Český Krumlov	1
Linka <b>330101</b>	Kaplice - Sřítěž, žel.st. - Český Krumlov	1
Linka <b>330110</b>	Kaplice - Český Krumlov - Ktiš - Prachatice - Vlachovo Březí - Vimperk	1
Linka <b>330111</b>	Český Krumlov - České Budějovice - Tábor - Praha	1
Linka <b>330505</b>	Český Krumlov - Velešín	2
Linka <b>330511</b>	Český Krumlov - Chvalšiny - Boletice, Květušín	2
Linka <b>330532</b>	Český Krumlov - České Budějovice	2
Linka <b>330533</b>	Český Krumlov, autobusové nádraží - Větřní - Bohdalovice - Bohdalovice, Slavkov - Světlík	2
Linka <b>330541</b>	Český Krumlov, autobusové nádraží - Přídolí, Práčov	2

Zdroj: <http://www.idos.cz>, [navštíveno 7. 8. 2008]



**Tabulka č. 70: Legenda dopravců**

1	ČSAD AUTOBUSY České Budějovice a.s., Jeronýmova 1485/19, 370 27 České Budějovice, provozovna Český Krumlov, tel. 380 711 554
2	RAMVEJ BUS s.r.o., Domoradice 3, 381 01 Český Krumlov, tel. 380 711 781
3	ČSAD JIHOTRANS a.s., Pekárenská 255/77, 370 21 České Budějovice, provozovna České Budějovice, tel. 387 312 701
4	Stanislav Kovářík - KODISP, Benkova 1693/19, 149 00 Praha 4 - Chodov, tel. 284 860 757
5	Lukáš Cvejn, K Šeberovu 506, 149 00 Praha 4-Šeberov, tel. 721 613 128
6	Jaroslav Štěpánek, Palmovka 889/5, 180 00 Praha 8, tel. 284 821 024
7	STUDENT AGENCY, s.r.o., Bašty 2, 602 00 Brno, tel. 841 101 101, pro SR 00420 731 264 333
8	BOSÁK BUS, spol. s r.o., Příbramská 964, 263 01 Dobříš, tel. 318 521 020

Zdroj: <http://www.idos.cz>, [navštíveno 7. 8. 2008]

### 10.5.3. Městská hromadná doprava

Ve městě Český Krumlov zajišťují městskou hromadnou dopravu autobusy ČSAD AUTOBUSY České Budějovice a.s. a RAMVEJ BUS s.r.o. Domoradice. Turisty je často využíváno dopravní spojení z železničního nádraží do centra města. Grafické znázornění linek dopravce ČSAD AUTOBUSY České Budějovice a.s. je uvedeno v příloze č. 3.

**Tabulka č. 71: Linky městské autobusové dopravy - srpen 2008**

Linka	Směr	Provozovatel
Linka 330150	Větrní - Český Krumlov - Český Krumlov, Vyšný - Český Krumlov, žel.st. - Český Krumlov, Tovární - Český Krumlov, autobusové nádraží - Český Krumlov, Plešivec - Český Krumlov, Spolí - Český Krumlov, autobusové nádraží	1
Linka 330151	Český Krumlov - Větrní	1
Linka 330152	Větrní - Český Krumlov - Český Krumlov, autobusové nádraží - Český Krumlov, žel.st. - Český Krumlov, Tovární	1
Linka 330153	Český Krumlov - Plešivec - Český Krumlov, autobusové nádraží - Český Krumlov, žel.st. - Vyšný - Větrní	1
Linka 330560	Český Krumlov, Plešivec II - Český Krumlov, autobusové nádraží - Jatka	2
Linka 330561	Český Krumlov, ČD - Český Krumlov, autobusové nádraží - Český Krumlov, Plešivec II-Větrní	2

Zdroj: <http://www.idos.cz>, [navštíveno 7. 8. 2008]

**Tabulka č. 72: Legenda dopravců**

1	ČSAD AUTOBUSY České Budějovice a.s., Jeronýmova 1485/19, 370 27 České Budějovice, provozovna Český Krumlov, tel. 380 711 554
2	RAMVEJ BUS s.r.o., Domoradice 3, 381 01 Český Krumlov, tel. 380 711 781

Zdroj: <http://www.idos.cz>, [navštíveno 7. 8. 2008]

## 11. Technická infrastruktura

### 11.1 Zásobování vodou

#### 11.1.1 Vodovodní síť

Hlavním zdrojem pro vodovod města je stejně jako pro většinu Jihočeského kraje Vodárenská soustava Jižní Čechy (VSJČ). Pro tu je zdrojem surové vody vodárenská nádrž Římov a podzemní voda z vrtu Vidov. Průtok vody v Římově je 1 500 l/s a ve vrtu

Vidov činí 40 l/s. V Českém Krumlově slouží VSJČ jako hlavní zdroj, protože zde není možné zajistit pokrytí potřeby z jiných zdrojů vody. Zároveň s VSJČ zásobuje město také Skupinový vodovod Kaplice – Český Krumlov, který je záložním zdrojem. Kromě toho má město k dispozici i vlastní zdroje, s jejichž využitím počítá i do budoucna. Územní plán města nepovažuje za nezbytné budování nových vodovodů a plánuje zachovat stejný způsob využívání soukromých vodovodů a zdrojů jako doposud.

Co se týče akumulace vody, jsou zásoby ve vodojemech považovány za dostatečné pro případ poruch i požárních potřeb.

Ve městě je uplatňován systém pásmování vodovodní sítě, a to z důvodu většího výškového rozdílu než je 140 m. Existuje také potřeba provádění rekonstrukcí vodovodu z důvodu úniků.

Počítá se také s novou výstavbou vodovodních řadů, a to v důsledku budování nových komunikací nebo přeložek již existujících komunikací.

Ve městě je celkem deset tlakových pásem. Jsou to Město, Nádraží, Rozsyp I, Sídliště Mír, Slupenec, Vyšný, Vojsko Vyšný, Zenker a Horní Brána.

### Tabulka 73: Kvalita vody v Českém Krumlově – červen 2008

Kvalita vody - červen 2008		
Celková tvrdost		NO <sub>3</sub>
mmol/l	St. N	mg/l
1	5,5	7

Zdroj: [http://www.vakjc.cz/eagcz/page/474090003933434484\\_474090773001016664~483548775279209723\\_483548775279209723.cz.html](http://www.vakjc.cz/eagcz/page/474090003933434484_474090773001016664~483548775279209723_483548775279209723.cz.html), [navštíveno 12. 8. 2008]

#### 11.1.2 Kanalizační síť

Město má v současné době vybudovanu převážně jednotnou kanalizační síť, pouze v některých částech je oddílná kanalizace. Nové návrhové plochy mají odkanalizování naplánováno také oddílným systémem, z důvodů zamezení hydraulického přetěžování stávající jednotné sítě. Celkově je na kanalizační síť v Českém Krumlově napojeno 98 % trvale bydlících obyvatel města; co se týče přechodně bydlících, je to 30 %.

„Páteř stokové sítě je tvořena obchvatným kanálem, kterým jsou vedeny veškeré odpadní vody z obce Větrní, průmyslové vody z JIP (JIP - Papírny Větrní, a. s.) a odpadní vody z města Český Krumlov na ČOV na východním okraji řešeného území. V případě výrazného poklesu produkce průmyslových vod z JIP, které tvoří dnes cca 90 až 70% přiváděného znečištění na ČOV, lze předpokládat problémy s jejím provozováním.“<sup>41</sup>

#### 11.2 Zásobování elektrickou energií

„Z energetických systémů, které procházejí řešeným územím, je třeba jmenovat koridor nadřazené soustavy venkovního vedení 110 kV ve směru Lipno - Větrní - Domoradice - Dasný. Transformovna Domoradice leží těsně za hranicí řešeného území na k.ú. Přísečná.“<sup>42</sup> V současné době je síť města Český Krumlov zásobována elektrickou energií dodavatele E.ON Energie, a.s.

#### 11.3 Zásobování plynem

„Město je zásobováno zemním plynem z vysokotlakého plynovodu DN 250 České Budějovice – Český Krumlov – směr Chvalšiny, procházejícího severním okrajem území

<sup>41</sup> Územní plán města – textová část, MěÚ Český Krumlov, 11. 8. 2008

<sup>42</sup> Územní plán města – textová část, MěÚ Český Krumlov, 11. 8. 2008



města a z vysokotlakého plynovodu DN 150 Kájov – Český Krumlov v jihozápadní části města.“<sup>43</sup>

„Sít VTL plynovodů je stabilizovaná; pro zásobování města slouží VTL RS Jihostroj, Domoradice, Linde, Nádraží, Jelení zahrada, Plešivec a Vyšný. VTL RS Nádražní má dostatečnou rezervu ve výkonu i pro napojení sídliště Vyšehrad. V oblasti Tovární ulice bude možné připojit všechny případné odběratele z řad firem i RD při silnici na Srnín. Dále se počítá s rozvojem průmyslové zóny Domoradice. STL plynovod v Tovární ulici bude uložen do těles místních komunikací, chodníků a volných pásů podél těchto komunikací a umožní případné další rozšíření odběrů a plynovodné sítě v průmyslové zóně města.“<sup>44</sup>

## 11.4 Zásobování teplem

„Koncepce zásobování teplem z centrálních zdrojů vede k využití stávajících spalovacích zařízení, časem k jejich postupné rekonstrukci a vyžádá si nezbytnou rekonstrukci stávajících parovodních sítí, případně jejich přeměnu na teplovody. Koncepce zásobování teplem z decentrálních zdrojů předpokládá zabezpečení dodávek tepla pro jednotlivé části města z blokových výtopen umístěných v původních výměňkových stanicích – s využitím sekundární teplovodné sítě.“<sup>45</sup>

## 11.5 Telekomunikace

Území města spadá do tranzitního obvodu TTO České Budějovice, UTO Český Krumlov, v rámci sítě Českého Telecomu.<sup>46</sup> Dále územím města prochází síť sdělovacích kabelů ostatních provozovatelů. Jsou to dálkové kabely, kabely ČD (tam, kde síť prochází ochranným pásmem železnice) a trasy radioreléových paprsků.

Podle územního plánu je pro záměry rozšiřování telefonní sítě počítáno s tím, že budou jako páteřní směry využity již existující kabelovody a v okrajových částech města, jako jsou Vyšný, sídliště Mír, Domoradice-průmyslová zóna a Nové Spolí, se pak počítá s realizací přímých vývodů z ATÚ nebo traťových rozvaděčů do míst soustředěné výstavby a umístění nových síťových rozvaděčů, a to z důvodu předpokladu zavedení vyššího počtu telefonních linek.

„Rozvody v nově budovaných lokalitách jsou navrženy k realizaci úložnými kabely, rovněž tak při případných rekonstrukcích stávající sítě. Je potřeba, aby byly prováděny spolu s pokládkou ostatních inženýrských sítí a byly pokládány ve slaboproudých koridorech do jednotlivých přípojních míst v souladu s příslušnými normami.

Počty bytových linek jsou navrženy v závislosti nárůstu bytových jednotek v navrhovaných lokalitách, při splnění požadavku 200% telefonizace nové zástavby.“<sup>47</sup>

## 12. Životní prostředí

Město leží v údolí řeky Vltavy a říčky Polečnice. Rozprostírá se po obou březích řeky, nad kterou se nachází skalnaté svahy. V celém okolí jsou dominantní terénní předěly.

<sup>43</sup> Územní plán města – textová část, MěÚ Český Krumlov, 11. 8. 2008

<sup>44</sup> Územní plán města – závazná část, MěÚ Český Krumlov, 11. 8. 2008

<sup>45</sup> Územní plán města – závazná část, MěÚ Český Krumlov, 11. 8. 2008

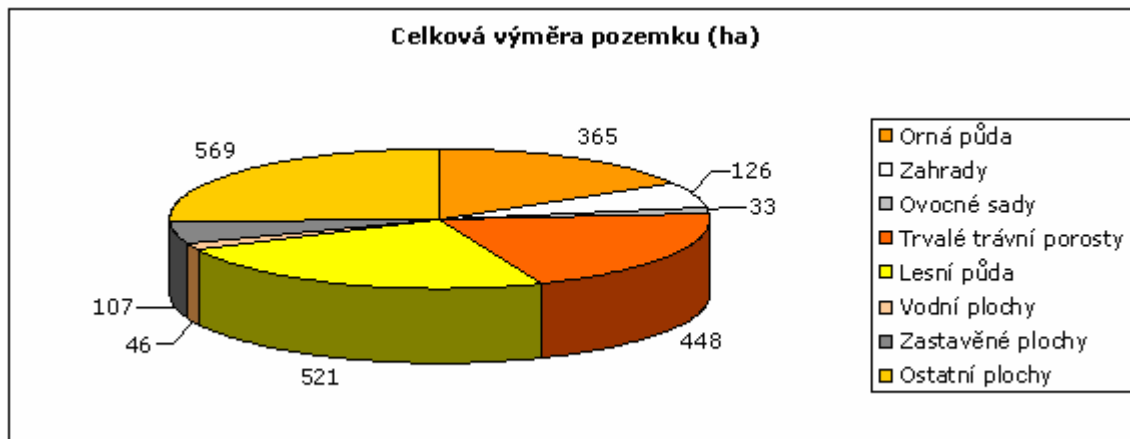
<sup>46</sup> Vysvětlení pojmů: Podle příslušnosti k určité síťové úrovni se rozeznává telefonní obvod místní, uzlový a tranzitní. Místní telefonní obvod (MTO) je základním obvodem sítě a souhrn všech MTO tvoří nejnižší síťovou úroveň. V této síťové úrovni se odbavuje asi 85% telefonního provozu v národní síti. Uzlový telefonní obvod (UTO) s uzlovou ústřednou je složen z několika MTO a zahrnuje území o průměru asi 30 km. V rámci všech UTO se odbavuje až 95% telefonního provozu v národní síti. Tranzitní telefonní obvod (TTO) s tranzitní ústřednou soustřeďuje několik UTO do území se společným regionálním zájmem a zahrnuje území o průměru 90-180 km. Z tranzitní ústředny je možný přestup do mezinárodní sítě buď přímý, nebo přes dálkovou tranzitní ústřednu.

<sup>47</sup> Územní plán města – závazná část, MěÚ Český Krumlov, 11. 8. 2008

## 12.1 Pozemkový fond

Z dostupných statistických údajů byla k 31. 12. 2007 celková výměra území města 2 216 ha. Největší podíl na celkové výměře měla zemědělská půda – 43,91 %, absolutně 973 ha. Zemědělská půda je tvořena součtem výměr orné půdy, zahrad, ovocných sadů a trvalých travních porostů. O charakteru území vypovídá vyšší hodnota u lesní půdy – 521 ha a 23,51 % z celkového území, oproti podílu orné půdy, který byl 16,47 %, tj. absolutně 365 ha.

**Graf č. 11: Charakter pozemků ve městě**



Zdroj: ČSÚ, 2008, dostupné z:

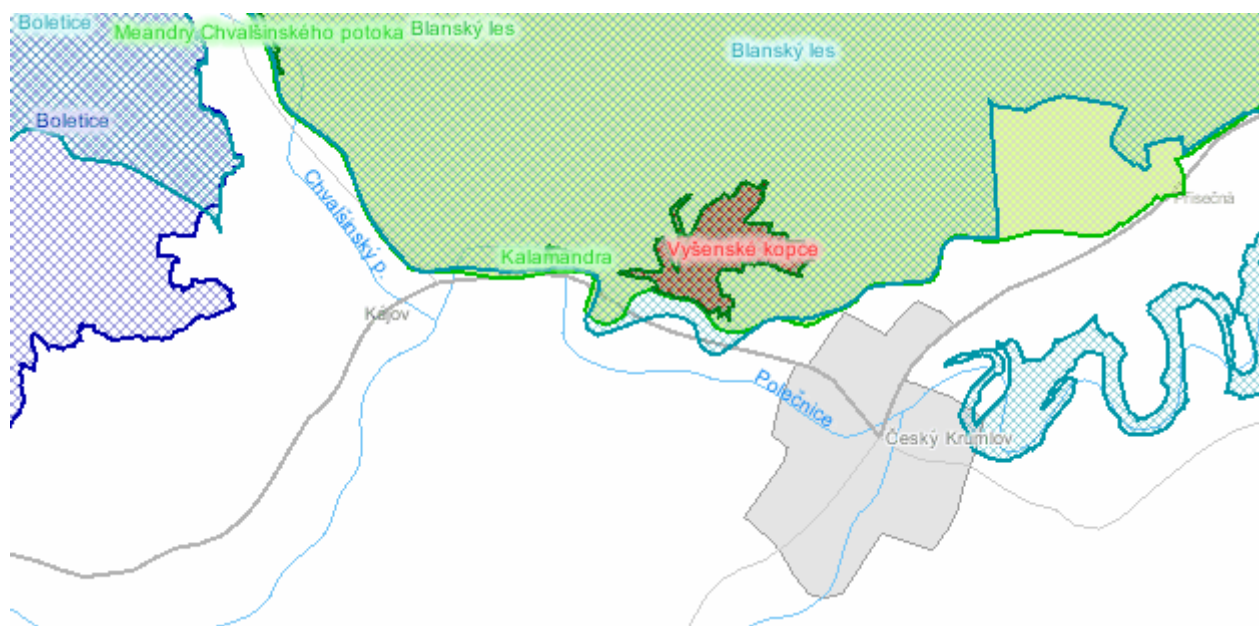
[http://vdb.czso.cz/vdbvo/tabdetail.jsp?cislotab=MOS+ZV01&kapitola\\_id=5&kontext=t&razeni=ta&pro\\_3260478=545392](http://vdb.czso.cz/vdbvo/tabdetail.jsp?cislotab=MOS+ZV01&kapitola_id=5&kontext=t&razeni=ta&pro_3260478=545392), [navštíveno 31. 7. 2008]

Největší zastoupení v lesích má smrk, borovice a buk. Více informací o lesích v okolí města, včetně jejich podrobnějšího druhové složení, bylo uvedeno v kapitole Městské lesy.

## 12.2 Ochrana přírody

Okolí Českého Krumlova je bohaté na lokality se specifickou faunou i flórou. Řeka Vltava, která městem protéká, je vyhlášena jako nadregionální biokoridor s osou vodního charakteru. Na území města zasahuje jižní část chráněné krajinné oblasti Blanský les s národní přírodní rezervací Vyšenské kopce, která společně s národními parky a chráněnými krajinnými oblastmi patří mezi kategorie zvláště chráněných území, jež jsou definována jako území přírodovědecky či esteticky velmi významná nebo jedinečná. Do západní části okresu zasahuje chráněná krajinná oblast Šumava.

**Mapa č. 7: Chráněná území v blízkosti Českého Krumlova**



Zdroj: Agentura ochrany přírody a krajiny České republiky, dostupné z: [http://drusop.nature.cz/tms/aopk\\_arcims/index.php?client\\_type=map\\_resize&Project=MAP=TMS\\_AOPK\\_ARCIMS&client\\_lang=cz\\_win&strange\\_opener=1](http://drusop.nature.cz/tms/aopk_arcims/index.php?client_type=map_resize&Project=MAP=TMS_AOPK_ARCIMS&client_lang=cz_win&strange_opener=1), [navštíveno 7. 8. 2008]

**12.2.1 CHKO Blanský les**

Vyhláškou MK ČSR č. 197/1989 Sb. ze dne 8. prosince 1989 byla v těsné blízkosti města zřízena chráněná krajinná oblast Blanský les. Tato zalesněná vrchovina až hornatina s tvarem podkovy se rozkládá na celkové ploše 212,35 km<sup>2</sup>. Nejnižším bodem v CHKO je Vltava – 420. n. m. a naopak nejvyšším bodem je vrchol Kleť – 1083,2 m n. m. CHKO Blanský les je územím v předhůří Šumavy s harmonicky vyváženým přírodním prostředím, bez negativního vlivu narušení lidskou činností. V oblasti jsou zachována přirozená lesní společenstva, zajímavá druhově pestrá flóra a vegetace vápencových ostrůvků, které jsou útočištěm pro faunu. Na území CHKO se nachází i další maloplošná zvláště chráněná území - jedna národní přírodní rezervace, deset přírodních rezervací a osm přírodních památek.



**NPR Vyšenské kopce**



Na území 7 ha byla v roce 1951 vyhlášena národní přírodní rezervace Vyšenské kopce. V roce 1992 byla tato rezervace rozšířena na 55 ha. Tato lokalita s nadmořskou výškou v rozmezí 504 – 609 m n. m. je součástí CHKO Blanský les. „Celé území NPR bylo roku 2004 zařazeno do národního seznamu lokalit soustavy Natura 2000 jako součást sjednocené Evropsky významné lokality Blanský les.“<sup>48</sup> V oblasti se vyskytuje komplex lesních, křovinných a travino-bylinných společenstev, která rostou na vápencovém povrchu a řada vzácných a chráněných rostlin, hub a živočichů. Pro pěší turisty touto lokalitou vede 2,5 km dlouhá naučná stezka.

<sup>48</sup> Národní přírodní rezervace Vyšenské kopce. [cit. 7. 8. 2008] Dostupné ze zdroje: [http://www.cittadella.cz/europarc/index.php?p=index&site=NPR\\_vysenske\\_kopce\\_cz](http://www.cittadella.cz/europarc/index.php?p=index&site=NPR_vysenske_kopce_cz)

**Přírodní památka Kalamandra**

Jako součást CHKO Blanský les byla roku 1990 vyhlášena přírodní památka Kalamandra. Na území 2,25 ha se nachází vápencová skála s teplomilnými mezofilními křovinnými porosty s prvky dubohabřin a teplomilnou vápnomilnou nelesní vegetací a květenou, s ohroženými druhy rostlin a živočichů.

Na území města se nachází tři památné stromy:

- Babyka u nádraží v Českém Krumlově
- Dobrkovický dub
- Lípa u Slupence

Mezi významné krajinné prvky na území města patří:

- Pozemek č. 798/6 v k.ú. Český Krumlov
- Městský park
- Pozemek č. 816/1 a 820/1 v k.ú. Český Krumlov
- Oboustranné stromořadí podél komunikace 19/1572 Český Krumlov - Přídolí v úseku Drahoslavice - Přídolí

## 12.3 Kvalita ovzduší

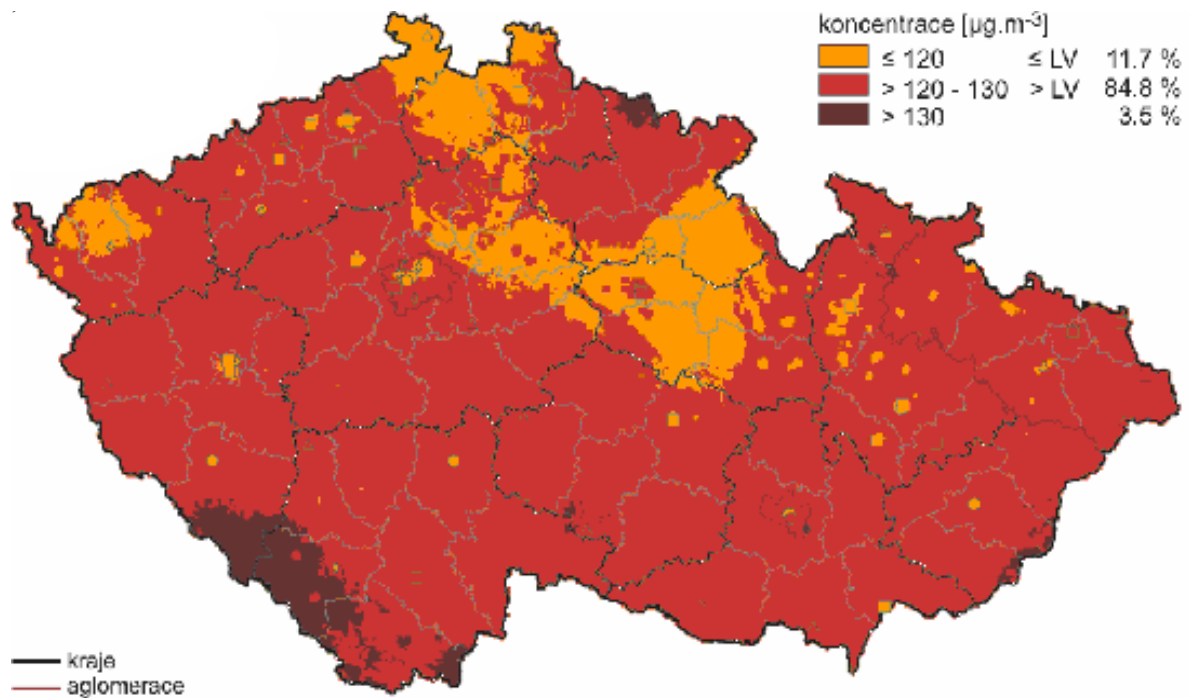
Český Krumlov spadá do jižní části jihočeské oblasti a nepatří mezi města se zhoršenou kvalitou ovzduší. Na území města se nenachází žádné měřicí stanice kvality ovzduší. V obci Brloh byla do 31. 3. 2004 pozadová manuální měřicí stanice Jeronín a do 15. 6. 2004 i stanice Kuklov.

Problematickou znečišťující látkou je prakticky pouze přízemní ozón. Z mapky dostupné na webových stránkách ČHMÚ

(<http://www.chmi.cz/uoco/isko/groc/gr06cz/gif/o24257hzdrTVO3.gif>) s vyznačením oblastí se zhoršenou kvalitou ovzduší vzhledem k cílovým imisním limitům pro ochranu zdraví se zahrnutím přízemního ozónu vyplývá, že v roce 2006 byly tyto limity překročeny na 89,8 % plochy ČR a to i ve všech ORP Jihočeského kraje.

Jak lze vidět z mapky, některé části okresu Český Krumlov patří mezi nejvíce zatížené vysokými koncentracemi přízemního ozónu.

**Mapa č. 8: Pole 26. nejvyššího maximálního denního osmihodinového klouzavého průměru koncentrace přízemního ozonu v průměru za 3 roky, 2004–2006**



Zdroj: ČHMÚ, dostupné z: <http://www.chmi.cz/uoco/isko/groc/gr04cz/gif/o2220.gif>, [navštíveno 7. 8. 2008]

„Pro vymezení zón a aglomerací se zhoršenou kvalitou ovzduší ve smyslu zákona o ochraně ovzduší bylo podle imisních limitů a mezí tolerancí stanovených legislativou provedeno pro jednotlivé stanice vyhodnocení překračování limitů pro roční průměrné koncentrace  $\text{PM}_{10}$ ,  $\text{NO}_2$ , olova, benzenu, benzo(a)pyrenu, kadmia, arsenu a niklu. Dále byly vypočteny četnosti překračování denních limitů pro frakci  $\text{PM}_{10}$  a  $\text{SO}_2$ , četnosti překračování hodinových imisních limitů pro  $\text{SO}_2$  a  $\text{NO}_2$  a četnosti překračování osmihodinových limitů oxidu uhelnatého a troposférického ozonu.“<sup>49</sup> Jako podklad pro následující tabulku sloužil seznam oblastí České republiky, kde byla podle výsledku mapování rozložení imisních charakteristik překročena v roce 2006 úroveň imisních limitů a zvláště cílových imisních limitů pro ochranu zdraví lidí s uvedením procent překročení příslušného území.

<sup>49</sup> Znečištění ovzduší na území České republiky v roce 2006. [cit. 7. 8. 2008] Dostupné z: <http://www.chmi.cz/uoco/isko/groc/gr06cz/kap243.html>.

**Tabulka č. 74: Překročení imisního limitu (LV) a cílového imisního limitu (TV), bez přízemního ozonu, 2006**

Zóna / Aglomerace	Obce s rozšířenou působností	SO <sub>2</sub>	PM <sub>10</sub>	PM <sub>10</sub>	NO <sub>2</sub>	Benzen	Souhrn překročení LV	As	Benzo (a)pyren	Souhrn překročení TV
		4. max. 24h průměr >125 µg.m <sup>-3</sup>	roční průměr >40 µg.m <sup>-3</sup>	36. max. 24h průměr >50 µg.m <sup>-3</sup>	roční průměr >40 µg.m <sup>-3</sup>	roční průměr >5 µg.m <sup>-3</sup>		roční průměr >6 ng.m <sup>-3</sup>	roční průměr >1 ng.m <sup>-3</sup>	
Praha	Praha	-	4	98	14	-	98	-	96	96
Jihočeská	České Budějovice	-	-	2	-	-	2	-	6	6
	Český Krumlov	-	-	-	-	-	-	-	1	1

Zdroj: Český Hydrometeorologický ústav,  
<http://www.chmi.cz/uoco/isko/groc/gr06cz/tab/t24226.html>, [navštíveno 7. 8. 2008]

### 12.3.1 Zdroje znečištění

- **Přízemní ozon** je sekundární znečišťující látkou v ovzduší, která nemá vlastní významný emisní zdroj. Vzniká za účinku slunečního záření komplikovanou soustavou fotochemických reakcí zejména mezi oxidy dusíku, těkavými organickými látkami (zejména uhlovodíky) a dalšími složkami atmosféry. Ozon poškozují převážně dýchací soustavu, způsobuje podráždění, morfologické, biochemické a funkční změny a snižuje obranyschopnost organismu. Je prokazatelně toxický i pro vegetaci. Koncentrace přízemního ozonu zpravidla rostou se vzrůstající nadmořskou výškou, což je potvrzeno i naměřenými daty za rok 2006. Nejzatíženější lokality leží většinou ve vyšších nadmořských výškách. Nejméně zatížené jsou dopravní lokality ve městech, kde je ozon odbouráván chemickou reakcí s NO.
- Hlavním zdrojem **benzoapyrenu** v ovzduší je nedokonalé spalování fosilních paliv jak ve stacionárních, tak i mobilních zdrojích. Spalování uhlí především v domácích topeništích představuje hlavní zástupce ze stacionárních zdrojů, zatímco u mobilních zdrojů to jsou hlavně vznětové motory spalující naftu.

Podle informací ČHMÚ, Úseku ochrany čistoty ovzduší a emisních bilancí byly v blízkosti města Český Krumlov identifikováni znečišťovatelé uvedení v tabulce.



Tabulka č. 75: Seznam znečišťovatelů podle emisní bilance z roku 2006

Znečišťující látky v (t) / znečišťovatelé	Tuhé emise	Oxid siřičitý	Oxidy dusíku	Oxid uhelnatý	Organické sloučeniny-směs	Těkavé organické látky	Amoniak	Polycyklické aromatické uhlovodíky
Carthamus a.s - provoz Energoblok Domoradice	0,00341	117,33	39,87	13,64	7,36	-	-	-
SCHWAN COSMETICS CR, s.r.o.	0,01639	0,17564	1,39093	1,69297	1,81847	-	-	-
Linde Pohony s.r.o., lakovna - hala I. a II.	0,0862	0,0024	0,4122	0,082	3,2029	-	-	-
Brož Jan - Čistírna a prádelna	-	-	-	-	-	0,2852	-	-
Služby města Český Krumlov s.r.o. - skládka Pínských dvůr	-	-	-	-	-	-	-	-
NEMOCNICE ČESKÝ KRUMLOV kotelna	0,02248	0,01081	1,43287	1,55785	0,04174	-	-	-
CENTROPOL CZ, a.s. -Kotelna Nádraží Český Krumlov	-	-	-	-	-	-	-	-
MADETA a.s. - závod Český Krumlov	0,01034	0,00502	0,94722	0,00462	0,0331	-	-	-
AGROCON Kájov s.r.o. - Křenův Dvůr	6	0,116	0,009	0,27	0,0534	-	11,7	-
SWIETELSKY stavební s.r.o. Obal. živ. směsí - Kájov u Č. Krumlova	0,02404	0,0049	1,015	0,168	0,0338	-	-	0,000218
AGS České Budějovice a.s. - Výkrmna brojlerů Záhorkov	-	-	-	-	-	-	4,88	-
JIP - Papírny Větrný, a. s.	0,7395	0,5921	21,8731	6,2451	0,6372	-	-	0,0000134

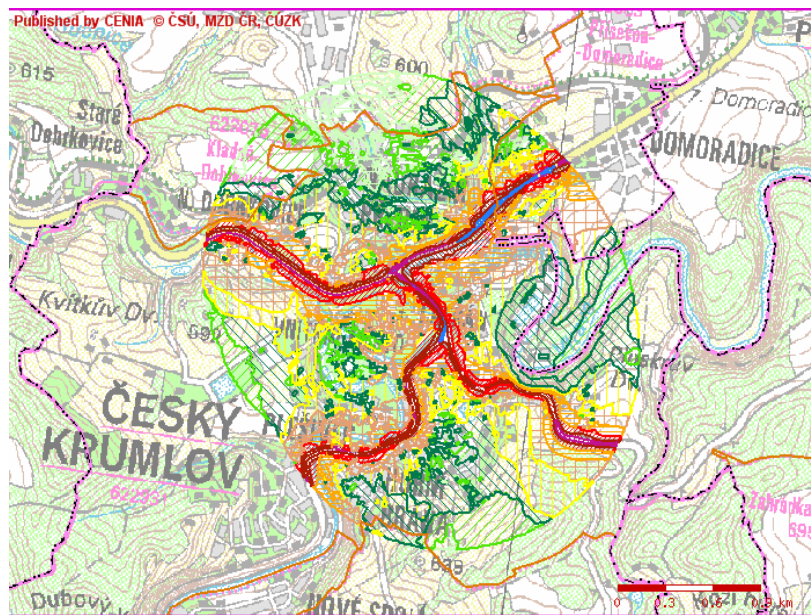
Zdroj: [http://www.chmi.cz/uoco/data/emise/mapa\\_okr.htm](http://www.chmi.cz/uoco/data/emise/mapa_okr.htm), [navštíveno 11. 8. 2008]

Poznámka: U znečišťovatele JIP – Papírny Větrný, a.s. v tabulce nejsou uvedeny znečišťující látky „olovo a jeho sloučeniny vyjádřené jako Pb“ – 0,0005 t a „rtuť a její sloučeniny vyjádřené jako Hg“ – 0,0000378 t.

## 12.4 Hluk

Ze Strategické hlukové mapy komunikací ve městě je zřejmé, že v okolí silnic I/39, II/157 a II/160 jsou hlukové hladiny od 60 do 70 dB. Nejvyšší hodnoty hluku jsou spojené s oblastmi, kde byl naměřen nejvyšší počet projíždějících aut (viz. kapitola Intenzita dopravy). Mimo okolí hlavních místních komunikací jsou hladiny hluku výrazně nižší.

Mapa č. 9: Hladiny hlukového ukazatele



Hladiny hlukového ukazatele Ldvn (dB)



Zdroj: [http://geoportal.cenia.cz/mapsphere/MapWin.aspx?M\\_Site=cenia&M\\_Lang=cs](http://geoportal.cenia.cz/mapsphere/MapWin.aspx?M_Site=cenia&M_Lang=cs), [navštíveno 7. 8. 2008]

## 12.5 Radonové riziko

Radon jako inertní přírodní radioaktivní plyn bez chuti a zápachu je nepostížitelný lidskými smysly. Radon vzniká radioaktivním rozpadem horninového uranu, je uvolňován ze zrn minerálů a může migrovat do objektů (zejména do jejich sklepních a přízemních částí). Ukazatel radonový index geologického podloží určuje míru pravděpodobnosti, s jakou je možno očekávat úroveň objemové aktivity radonu v dané geologické jednotce.

Podle mapy radonové indexu geologického podloží, dostupné z webových stránek [http://nts2.cgu.cz/aps/CD\\_RADON50/3223/3223.htm](http://nts2.cgu.cz/aps/CD_RADON50/3223/3223.htm), je na území města Český Krumlov nízká až střední kategorie radonového indexu.

V rámci Státního programu vyhledávání budov s vyšším výskytem radonu bylo na území města zaměřeno 47 objektů, z nichž u jednoho objektu byla překročena hranice 400 Bq/m<sup>3</sup>.

**Tabulka č. 76: Objekty s vyšším výskytem radonu**

Název obce	Počet změřených objektů	Počet objektů nad 400 Bq/m <sup>3</sup>	Počet objektů nad 1 000 Bq/m <sup>3</sup>	Aritmetický průměr [Bq/m <sup>3</sup> ]	Geometrický průměr [Bq/m <sup>3</sup> ]
České Budějovice	47	1	0	95,9	73,2
Český Krumlov	81	9	1	202,9	157,2

Zdroj: Státní ústav radiální ochrany, dostupné z:

<http://www.suro.cz/cz/prirodnioz/rnprogram/statistiky/jihocesky>, [navštíveno 1. 8. 2008]

## 12.6 Kvalita vody

Kontrola jakosti vody u spotřebitele se provádí dle prováděcí vyhlášky č.252/2004 Sb. k zákonu č.258/2000 Sb.o ochraně veřejného zdraví, ve znění zákona 274/2004 Sb. V tabulce jsou uvedeny hodnoty k červnu 2008 od společnosti VAK JČ, a.s.

Tvrdość vody je dána součtem obsahu vápníku a hořčíku a platí, že čím vyšší je obsah, tím snadněji voda tvoří vodní kámen. Hygienický limit NO<sub>3</sub> – 50 mg/l není překročen. Ve městě je využíváno šest zdrojů pitné vody. Roční spotřeba zdrojů pitné vody je celkem 1 367 000 m<sup>3</sup>.

**Tabulka č. 77: Ukazatel kvality vody v červnu 2008**

Ukazatel:	Celková tvrdost		NO <sub>3</sub>
Jednotky:	mmol/l	st. N	mg/l
Český Krumlov	1	5,5	7

Zdroj: VAK JČ, a.s., 2008<sup>50</sup>

**Tabulka č. 78: Zdroje pitné vody**

Zdroje pitné vody	Roční spotřeba v m <sup>3</sup>
Dobrkovice	110 000
Mariánský pramen	20 000
Hošek	35 000
Blanský les	100 000
Slupenec	2 000
Úpravna vody Plav	1 100 000
<b>Celkem</b>	<b>1 367 000</b>

Zdroj: MěÚ ČK, 2008<sup>51</sup>

Ochranná pásma vodních zdrojů:

- OPVZ (s.p. Jitka) - stavebník Schwan Stabillo ČK
- OPVZ - stavebník JČ Pivovary České Budějovice
- OPVZ prameniště Blanský les - stavebník JČVaK, České Budějovice
- OPVZ Rozsyp- stavebník JČVaK, ČK
- OPVZ Mariánský pramen - stavebník JČVaK, ČK

<sup>50</sup> Dostupné z:

[http://www.vakic.cz/eagcz/page/474090003933434484\\_474090773001016664~483548775279209723\\_483548775279209723.cz.html](http://www.vakic.cz/eagcz/page/474090003933434484_474090773001016664~483548775279209723_483548775279209723.cz.html), (navštíveno 7. 8. 2008)

<sup>51</sup> Zaslala Ing. Vlasta Horáková 29. 5. 2008

- OPVZ Vyšný-Dobrkovice - stavebník JČVaK, ČK

## 12.7 Protipovodňová opatření

Rozsah protipovodňových opatření byl schválen Radou města Český Krumlov v srpnu 2007. Poté byla navázána spolupráce se společností Povodí Vltavy – závodem Horní Vltava České Budějovice. Realizace povodňových opatření bude financována Povodím Vltavy. Náklady na úpravy ploch kolem řeky Polečnice ponese město Český Krumlov resp. Českokrumlovský rozvojový fond. Vlastní stavba bude podle technického ředitele podniku Povodí Vltavy Ing. Karla Macha financována ze státního programu Ministerstva zemědělství – Podpora prevence před povodněmi a z úvěru investiční banky. V rámci povodňových aktivit by mělo dojít k přesunu památkově chráněného kamenného mostu přes řeku Polečnici.

## 12.8 Odpadové hospodářství

Město Český Krumlov má zpracovaný Plán odpadového hospodářství původce v souladu s POH Jihočeského kraje a POH České republiky. Povinnosti původců odpadu jsou vymezeny zák. číslo 185/2001 Sb., o odpadech a souvisejícími předpisy. POH Města Český Krumlov je zpracován na dobu minimálně pěti let, tedy na roky 2005-2010.

### **Komunální odpad**

Komunální odpad je od občanů svážen společností Služby města Český Krumlov s.r.o., Střediskem svozu domovního odpadu na skládku Růžov mimo území okresu Český Krumlov. Vlastní skládka odpadu Pinskrův Dvůr byla uzavřena z důvodu vyčerpání kapacity.

### **Separovaný sběr**

O svoz separovaného sběru se ve městě také stará společnost Služby města Český Krumlov s.r.o. Odpad je na vlastní třídící lince předupravován tříděním a lisováním. Papír je poté předán k dalšímu využití společnosti Šropatex s.r.o. v Českých Budějovicích, plast společnosti Silon a.s. v Plané nad Lužnicí a sklo je předáno oprávněné osobě AMT s.r.o. Příbram. Oddělený sběr separovatelných složek odpadu, tedy papíru, plastu a skla funguje ve městě od roku 1996. V lednu roku 2008 byl navíc zaveden sběr nápojových kartonů (pro sběr jsou využívány žluté kontejnery na plast).

V roce 2003 bylo z komunálního odpadu vytríděno celkem 241,2915 tun různých komodit odpadu. O rok později bylo vytríděno již o 91,5763 tun více, absolutně tedy 332,8678 tun za rok. Způsob sběru u plastů, skla a papíru byl formou sběrných nádob a nebezpečného odpadu formou sběrných dvorů.

**Tabulka č. 79: Objem vytríděného odpadu z komunálního odpadu města v letech 2003 a 2004**

Rok / komodita	Plasty (t/rok)	Sklo (t/rok)	Papír (t/rok)	Nebezpečný odpad	Celkem
2003	77,296	50,221	94,319	19,4555	241,2915
2004	63,24	54,39	180,63	34,6078	332,8678

Zdroj: POH Města Český Krumlov, dostupný z:

<http://obcan.ckrumlov.info/docs/cz/20061120160237.xml>, [navštíveno 4. 8. 2008]

Pro třídění odpadů mohou občané využít kontejnery na sklo, které jsou vyváženy 1x za 14 dní, kontejnery na plasty s vývozem 3x týdně a kontejnery na papír s vývozem také 3x týdně. Všechny kontejnery jsou o objemu 1,1 m<sup>3</sup>.

**Tabulka č. 80: Počet kontejnerů na tříděný odpad**

Komodita	Počet kontejnerů
Plasty	98
Papír	114
Sklo	74

Zdroj: POH Města Český Krumlov, 2008 dostupný z:  
<http://obcan.ckrumlov.info/docs/cz/20061120160237.xml>, [navštíveno 4. 8. 2008]

### **Sběrný dvůr**

Sběrný dvůr se ve městě nachází v areálu třídící linky v Kaplické ulici. Pro občany města je otevřen tři dny v týdnu a ti sem mohou bezplatně odevzdat odpady, které se nevejdou nebo nepatří do běžných kontejnerů.

### **Nebezpečný odpad**

Ve sběrném dvoře je shromažďován nebezpečný odpad. Odtud je poté předán k dalšímu nakládání, využití nebo odstranění oprávněné osobě – společnosti A.S.A. a.s. Podle údajů uvedených v POH nebezpečné odpady tvořily necelé jedno procento z celkové produkce odpadů.

### **Výkupna druhotných surovin**

Ve městě jsou provozovány tyto výkupny surovin:

- Sběrné suroviny a.s. České Budějovice, Za Nádražím 607
- Sběrné suroviny a.s. České Budějovice, Tovární 70
- Provozovna Za Plevelnem

## 13. Přílohy

### Příloha č. 1

#### Věková struktura obyvatelstva v letech 1991 - 2006

Věková struktura obyvatel v letech 1991 - 2006																	
	1991	1992	1993	1994	1995	1996	1997	1998	1999	2000	2001	2002	2003	2004	2005	2006	
<b>Stav obyvatel k 31. 12.</b>	14 212	14 369	14 532	14 599	14 570	14 571	14 623	14 543	14 477	14 381	14 345	14 204	14 146	13 942	13 861	13 861	
<b>V tom ve věku:</b>	<b>0 - 14</b>	3 120	3 045	3 007	2 885	2 805	2 732	2 707	2 604	2 538	2 470	2 398	2 337	2 282	2 227	2 168	2 097
	<b>15 - 64</b>	9 835	10 019	10 183	10 325	10 366	10 391	10 444	10 421	10 381	10 309	10 303	10 202	10 196	10 034	9 981	9 998
	<b>65 +</b>	1 257	1 305	1 342	1 389	1 399	1 448	1 472	1 518	1 558	1 602	1 644	1 665	1 668	1 681	1 712	1 766

Zdroj: Demografická ročenka vybraných měst ČR, 1991 až 2006, Dostupné z:  
<http://www.czso.cz/csu/2007edicniplan.nsf/p/4018-07>, [ 23. 11. 2007]



## Příloha č. 2

Mapka parkovacích míst v centru města

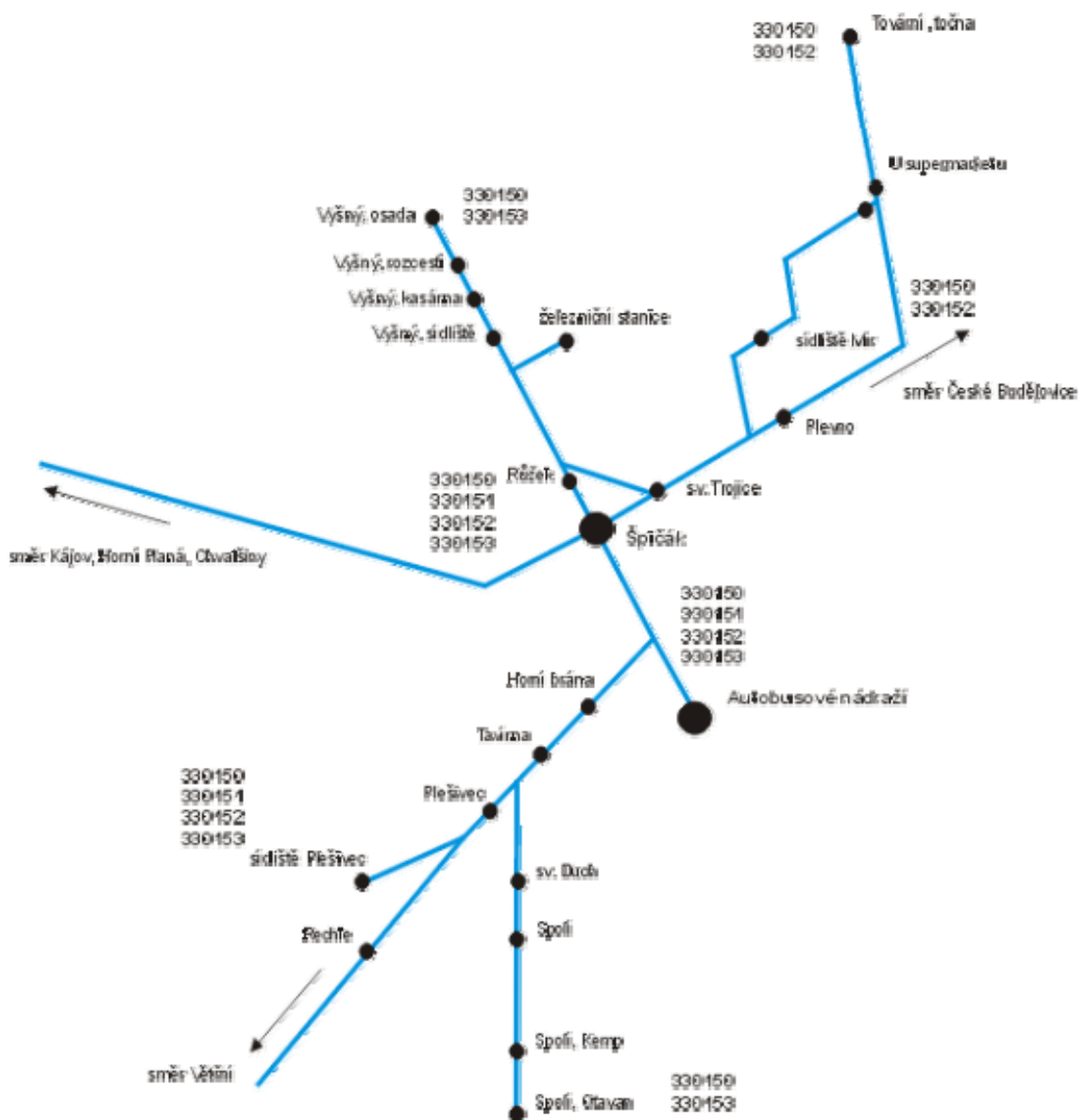


Zdroj: [http://www.ckrumlov.info/docs/cz/doprava\\_parking1.xml](http://www.ckrumlov.info/docs/cz/doprava_parking1.xml), 2008

## Příloha č. 3

Znázornění linek autobusové dopravy ČSAD České Budějovice

### Grafické znázornění autobusových linek ve městě Český Krumlov



Zdroj: <http://www.csadcbas.cz/pad/Krumlov/>, 2008